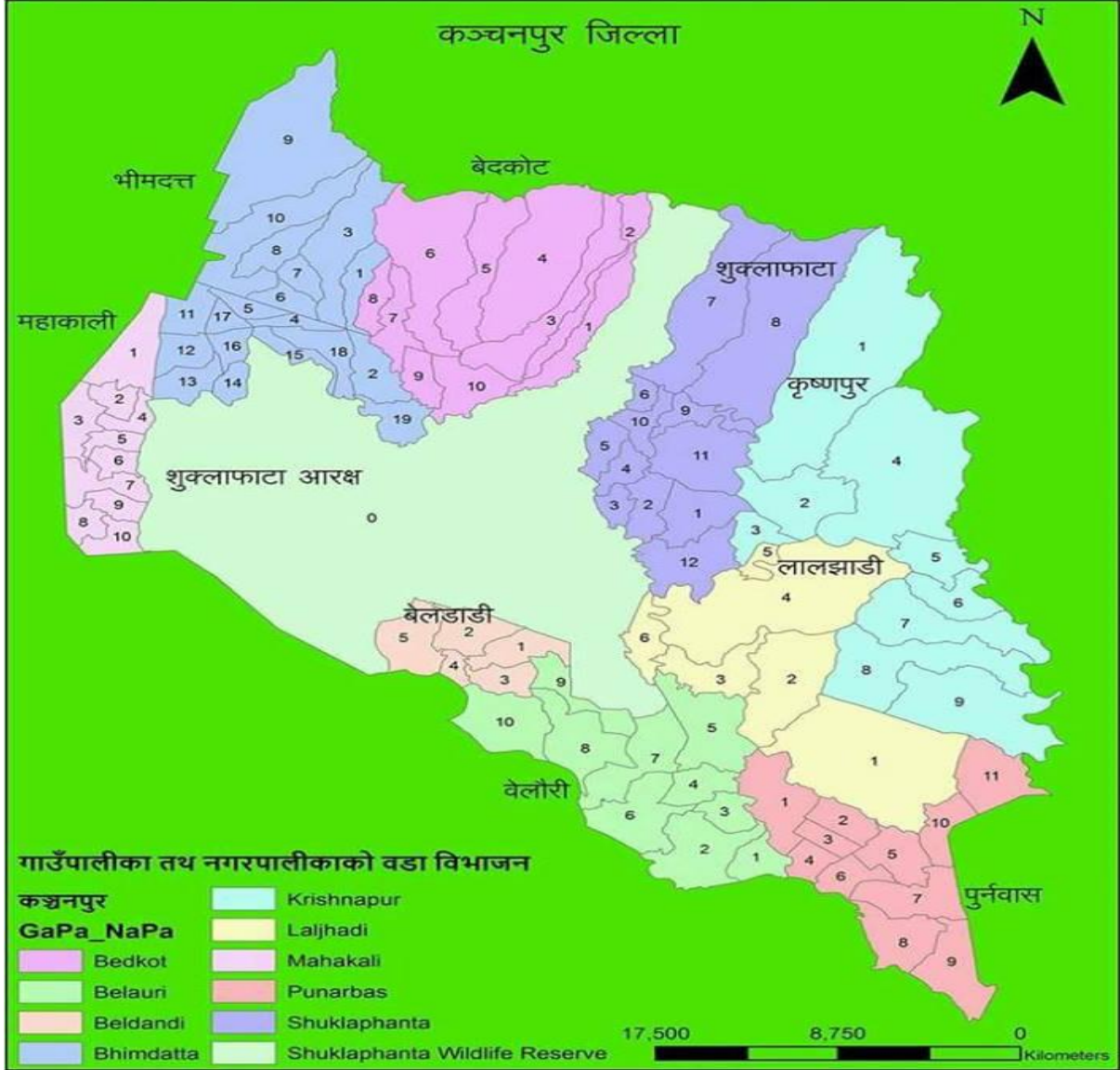


# विपद् पूर्वतयारी तथा प्रतिकार्य योजना (Disaster Preparedness and Response Plan)



जिल्ला विपद् व्यवस्थापन समिति  
कञ्चनपुर  
२०७८



## मन्तव्य

फोन: ०९९-५२०७०८  
५२११७८  
फ्याक्स: ५२४९९०

daokanchanpur75@gmail.com

भूकम्प, बाढी (डुबान, कटान), आगलागी, हावाहुरी, महामारी, वन्यजन्तु आक्रमण आदिले कञ्चनपुरलाई बहुप्रकोप जोखिमयुक्त जिल्ला बनाएको छ। विपद्लाई रोक्न नसके पनि यसबाट हुने क्षति न्यूनीकरण गर्न सकिन्छ र यसका लागि सर्वपक्षीय सामूहिक प्रयासको आवश्यकता पर्दछ। विपद् पछि गरिने क्रियाकलाप सञ्चालन गर्नुभन्दा विपद् पूर्वतयारी कार्यलाई व्यवस्थित गरिनु उचित हुन्छ। त्यसैले विपद् व्यवस्थापनका सबै क्रियाकलापको समन्वयात्मक र प्रभावकारी सञ्चालन गरी प्राकृतिक तथा गैर प्राकृतिक विपद्बाट सर्वसाधारणको जिउधन र सम्पत्तिको संरक्षण गर्न विपद् जोखिम न्यूनीकरण तथा व्यवस्थापन ऐन, २०७४ कार्यान्वयनमा ल्याइएको छ, जसले संघीय संरचनामा संघ, प्रदेश र स्थानीय तहको विपद् व्यवस्थापन सम्बन्धी भूमिका र कार्य जिम्मेवारी स्पष्ट गरेको छ। उक्त ऐनको दफा १६ को उपदफा १ मा जिल्ला विपद् व्यवस्थापन समितिको व्यवस्था गरिएको छ। जिल्लाको विपद् प्रतिकार्य योजना तयार गरी लागु गर्ने गराउने काम यस समितिको रहेको सन्दर्भमा यो परिमार्जित जिल्ला विपद् पूर्वतयारी तथा प्रतिकार्य योजना, २०७८ तयार पारिएको छ।

विपद् पूर्वतयारी तथा प्रतिकार्य योजना, २०७७ लाई समयानुकूल अद्यावधिक र परिमार्जन गरी यो योजना तर्जुमा भएको हो। कञ्चनपुरका ९ वटै स्थानीय तहको प्राकृतिक तथा गैरप्राकृतिक जोखिमहरूको विगतको अनुभव तथा सम्भावित जोखिम समेतका आधारमा प्रस्तुत योजना अद्यावधिक गरिएको हो। यस योजनामा नगरपालिका तथा गाउँपालिका, सुरक्षा निकायहरू, सरकारी कार्यालयहरू, रेडक्रस लगायत विपद्का क्षेत्रमा कार्यरत अन्य सहयोगी संघ संस्थाहरूमा मौज्जातमा रहेका सामग्रीहरू तथा बारुणयन्त्र, एम्बुलेन्सको विवरण, सम्पर्क व्यक्तिहरूको नाम र सम्पर्क नम्बर लगायतका महत्वपूर्ण जानकारीहरू समावेश गरिएका छन्। अन्त्यमा, यस विपद् पूर्व तयारी तथा प्रतिकार्य योजना परिमार्जन तथा अद्यावधिक गर्ने कार्यमा सहयोग पुऱ्याउनु हुने जिल्ला समन्वय समितिका प्रमुख/उपप्रमुखज्यू, जिल्लास्थित नगरपालिका तथा गाउँपालिकाका प्रमुख/अध्यक्षज्यू एवम् उपप्रमुख/उपाध्यक्षज्यूहरू लगायत सरकारी कार्यालय तथा सुरक्षा निकायका प्रमुखज्यूहरू, सञ्चारकर्मी, समन्वयात्मक भूमिका र प्राविधिक सहयोग गर्ने जिल्ला अगुवा सहयोगी संस्था नेपाल राष्ट्रिय समाज कल्याण संघ (NNSWA) र यसका सम्पर्क व्यक्ति, नेपाल रेडक्रस सोसाईटी कञ्चनपुर जिल्ला शाखा, निड्स नेपाल लगायत अन्य राष्ट्रिय/अन्तर्राष्ट्रिय संघ संस्थालाई विशेष धन्यवाद दिन चाहन्छु। साथै, यस योजनाले सबै निकायबीच समुचित समन्वय गरी पूर्व तयारी, विपद् क्षति न्यूनीकरण तथा विपद्को समयमा उद्धार कार्यमा समेत मद्दत पुग्ने कुरामा विश्वस्त छु।

रामप्रसाद पाण्डे  
प्रमुख जिल्ला अधिकारी

अध्यक्ष, जिल्ला विपद् व्यवस्थापन समिति

## विषय सूची

### खण्ड १

विपद् पूर्वतयारी तथा प्रतिकार्य योजनाको संक्षिप्त जानकारी १-१०

### खण्ड २

योजनाको उद्देश्य र आवश्यकता ११-१८

### खण्ड ३

विपद् पूर्वतयारी, प्रतिकार्य तथा पुनर्लाभ योजना १९-२५

### खण्ड ४

परिस्थिति तथा जोखिम विश्लेषण २६-३९

### खण्ड ५

क. परिस्थिति तथा योजना तर्जमासम्बन्धी पूर्वानुमान

ख. कोरोना तथा महामारीजन्य रोगहरु ४०-४४

### खण्ड ६

विषय क्षेत्रको परिचय र क्षेत्रगत अवधारणा ४५-४७

### खण्ड ७

पूर्वतयारी तथा प्रतिकार्यसम्बन्धी योजना ४८-८१

### खण्ड ८

कार्यान्वयन रणनीति, पुनरावलोकन तथा समिक्षा ८२-८५

### खण्ड ९

प्रतिवेदन, अभिलेखन र सूचना ८६-८९

### अनुसूचीहरू

अनुसूची १: खोज उद्धार सुरक्षा निकाय कार्यक्षेत्र ९०-१०३

अनुसूची २: गा.पा./न.पा.स्तरीय सम्भावित जोखिम क्षेत्रहरू र पहिचान गरिएका आश्रयस्थलहरू १०४-१०७

अनुसूची ३: जिल्लास्थित सुरक्षा निकायहरू, संघ संस्थाहरूसँग रहेका बन्दोबस्ती/खोज तथा उद्धार सामग्रीहरूको विवरण १०८-१३६

अनुसूची ४: सूचना संकलन फारामका नमूनाहरू १३७-१४४

## विपद् पूर्वतयारी योजनाको संक्षिप्त जानकारी

### १.१ पृष्ठभूमि

मानवीय र प्राकृतिक प्रकोपबाट जोखिममा परेका नेपालका विभिन्न जिल्लाहरूमध्ये कञ्चनपुर जिल्ला पनि एक हो । समय, परिस्थिति र भौगोलिक विविधताको आधारमा यस जिल्लामा बाढी, आगलागी, र कोरोना भाइरस (कोभिड-१९) जस्ता महामारी रोग प्रमुख प्रकोप हुन् भने यसका अतिरिक्त सडक दुर्घटना, शीतलहर, लू-लाग्नु, आँधीबेरी र जंगली जनावरको आक्रमण सहायक प्रकोप हुन् । भूकम्पको जोखिमलाई पनि नकार्न सकिदैन ।

विपद्को समयमा प्रभावितहरूलाई विभिन्न सहयोगको आवश्यकता पर्दछ त्यो आवश्यकता परिपूर्ति गर्नु विद्यमान सरकारको प्रमुख दायित्व हो तर कुनै एक निकायबाट मात्र सबै प्रकारका दायित्वहरू पुरा गर्न सकिदैन । विपदमा रहेका व्यक्ति वा समुदायको सहयोगलाई अभै चुस्त दुरुस्त रूपमा लक्षित समुहसम्म पुऱ्याउन सरकारी, अर्धसरकारी, गैर सरकारी निकायहरूको आपसी समन्वय जरुरी छ । यस जिम्मेवारीलाई महत्त्वका साथ पुरा गर्न र जिम्मेवारीको बाँडफाट गर्न लिखित दस्तावेजको आवश्यकता महसुस भएको हुनाले र सरकारी तथा गैर सरकारी निकायको विशेष भूमिका बहन गराउने अभिप्रायले विपद् पूर्वतयारी तथा प्रतिकार्य योजना (DPRP २०७८) प्रकाशन गरिएको हो ।

कञ्चनपुर जिल्लाको भौगोलिक दृष्टिकोका आधारमा यहा विभिन्न पैकारका प्रकोपहरू हुने गरेको छ । बाढी, नदीकटान, पटान, आगलागी, लू, हवाहुरी, शीतलहर, चट्याङ्ग तथा जङ्गली जनावरको आक्रमण प्रायः देखिएका छन् भने भूकम्प समेतको सम्भावनाले सदा विपद्को त्रास दिई रहन्छ । प्रकोपका मुख्य कारण जनचेतना वा सूचना जानकारीको कमी, लापरवाही र प्राकृतिक संरचनाको दोहनका साथै प्रकोपबाट बच्न तयार गरिएका मापदण्डहरू लाई पालना नगर्नु मानविय गलतिहरू हुन भन्न सकिन्छ ।

जिल्लाको उत्तरी भूभाग भावर र चुरे पर्वत श्रृंखलामा पर्ने भएको कारणले दक्षिण तर्फको समथर भूमि भन्दा फरक अर्थात भिरालो किसिमको छ । भिरालो भएको चुरे क्षेत्रको जंगल दिनादिन बिनास हुदैँ गएका कारण वर्षातमा खहरे खोलाले एकातिर यस क्षेत्रको माटोलाई बगाएर लैजान्छ भने अर्कोतिर चुरे पहाडबाट बगाई ल्याएको बालुवा, गेरानहरू समथर क्षेत्रका नदीनालामा थुपारी दिने गर्दछन् र बाढीको सम्भावना बढेर जान्छ भने उब्जाउ भूमिहरूमा बालुवा थुपिँदा खेतियोग्य जमिन दिन प्रतिदिन मरुभूमिमा परिणत हुँदैँ गएका छन् । यसका अतिरिक्त उत्तर क्षेत्र चुरे पहाडबाट दक्षिणतिर बग्ने नदीहरू र कैयौँ वर्षे खहरे खोलाहरूबाट बाढी प्रकोप हुने गरेका समुदायहरूमा वर्षातको समयमा ठूलो मात्रामा बाढी आई डुवान र कटान भई धनजनको क्षति हुने गरेको छ । यसरी नै एकापसमा जोडेर फुसका घरहरू बनाउनु, खाना पकाउने कोठाका भित्ताहरू माटोले नपोत्नु, हावाहुरी चलेको बेला खाना पकाउनु र चुल्होमा आगो राख्ने चलन रहनु, चुल्होमा आगो सल्काउँदा मट्टितेलको

प्रयोग गर्नु, सलाई लाइट जस्ता आगो बाल्ने वस्तुहरू बच्चाहरूले खेलाउँदा आगलागीका घटनाहरू समेत भई रहेको छ ।

कञ्चनपुर जिल्लामा ७ नगरपालिका र २ गाउँपालिका छन् । तीव्र बसाइँसराइँ, जनसंख्या वृद्धि र सवारी साधनको चापका कारण सडक दुर्घटनाले दिनप्रतिदिन स्थान पाई रहेको छ । जसकाकारण उक्त सडक दुर्घटनाले मानिसहरू अपाङ्गता हुनुका साथै मृत्यु समेत अगाल्न पुगेका छन् । यस जिल्लामा मौसमअनुसार चिसो मौसममा शीतलहर हुने र यसबाट ठूलो क्षति नभएपनि मानवीय पीडा, कृषि उपजमा कमि र पशु चौपाया मर्ने गरेका छन् भने अत्यधिक गर्मीका कारण लु लाग्नु, सरुवा रोगहरू फैलिनु र हावाहुरीबाट घरहरूमा क्षति भई समुदायको बासस्थानमै असर पर्ने गरेको छ । यस्ता प्रकोपहरूको उचित व्यवस्थापनको अभावमा जिल्ला भित्रका प्रकोप पीडितहरूले वर्षेनी ठूलो जनधनको क्षति व्यहोर्नु परेको छ ।

यसका अतिरिक्त विश्व महामारीका रूपमा फैलिएको कोरोना भाइरस (कोभिड-१९) जस्ता महामारीका कारण बन्दाबन्दीको अवस्था सिर्जना भई मानविय जिवनका सबै क्षेत्रमा नकारात्मक प्रभाव परेको छ ।

विपद् व्यवस्थापनका प्रायः तीन चरण हुन्छन् । पहिलो, विपद् आउनु अघि गरिने व्यवस्थापनको चरण । दोस्रो प्रकोपका बखत मानवीय क्षतिबाट बचाउने गरिएको अर्थात खोज तथा उद्धार चरण र तेस्रो विपद्पछिको राहत तथा पुनर्स्थापना र पुनर्निर्माणको चरण । विपद्पछि पुनर्स्थापना र पुनर्निर्माण गर्न गरिने लगानी र प्रतिफलभन्दा विपद् पूर्व गरिने पूर्वतयारी कार्य ६ गुणा सस्तो र प्रभावकारी हुने कुरा अध्ययनहरूले देखाएका छन् । यद्यपि विपद्लाई कुनै सावधानी वा लगानीले जोखिममुक्त बनाउन भने कठिन छ तर पनि विपद् पूर्व गरिने न्यूनीकरण र पूर्वतयारीका कार्यहरूलाई महत्वका साथ कार्यान्वयन गरियो भने जोखिम न्यून हुने कुरामा विश्वास गर्न सकिन्छ ।

### १.१.१ अध्ययन प्रक्रिया/प्रकाशनका लागि अबलम्बन गरिएका प्रक्रियाहरू

विपद्को क्षेत्रमा काम गर्ने निकायहरूका लागि तयार भएको मानवीय घोषणा (स्पेयर) पत्रले निर्दिष्ट गरेको मार्ग निर्देशन र न्यूनतम मापदण्ड अनुसारको प्रक्रियालाई समेटि यो योजना तयार गरिएको छ, साथै यसमा अन्य समावेश गर्नुपर्ने विषयवस्तुलाई पनि समेट्ने प्रयास भएको छ । यो दस्तावेज तयार गर्दा खण्ड ३ मा उल्लेखित प्रक्रियाहरू अपनाइएको र विभिन्न प्रकाशन, सन्दर्भ/सामग्रीहरूको अध्ययन अबलम्बन गरिएको छ ।

### १.२ जिल्लाको परिचय

कञ्चनपुर जिल्ला नेपालको एकीकरण हुनुभन्दा पहिले बाइसे-चौबिसे राज्य रहेका वखत डोटी राज्यको सीमा क्षेत्रमा पर्दथ्यो । त्यतिबेलासम्म यस जिल्लाको नामकरण भइसकेको थिएन । मल्ली माल र तल्ली मालको नामबाट चिनिने यस जिल्लाको भूभाग पनि कैलाली जिल्लाकै भूभागमा समावेश रहेको थियो ।

सन् १८१४ देखि १८१५ सम्म अंग्रेजसँग भएको युद्धपछि सन् १८१६ मा गरिएको सुगौली सन्धिबाट काली नदी पश्चिमको सम्पूर्ण भू-भागसँगै तराईको कञ्चनपुर पनि इस्ट इण्डियामा गाभिएको थियो । सन् १८६० को प्रत्यावर्तन सन्धि भएपछि कैलाली, कञ्चनपुर, बाँके र बर्दियासम्मको तराई भूखण्ड नयाँ मुलुकको रूपमा नेपाललाई प्राप्त भयो । नयाँ मुलुक नेपालमा आवद्ध भइसकेपछि मात्र कैलाली र कञ्चनपुर छुट्टाछुट्टै जिल्ला बन्न पुगेका हुन् । कञ्चनपुर नयाँ जिल्लाको रूपमा स्थापित हुँदा यसको सदरमुकाम हालको बेलौरी नगरपालिकाको बेलौरी बजारमा रहेको र सोही बेलौरी नजिकको कञ्ज नामक ग्रामबाट कञ्चनपुर जिल्लाको नामकरण हुन गएको इतिहासका अध्येताहरूको भनाई पाइन्छ । यस जिल्लाको हालको सदरमुकाम २०१९ सालपछि कञ्चनपुरको बेलौरीबाट महेन्द्रनगर (भीमदत्त नगर पालिका) मा सारिएको देखिन्छ ।

नेपालको संविधानबमोजिम संघीय गणतन्त्र नेपालको मूल संरचना ३ तह (संघ, प्रदेश र स्थानीय तह) को हुने व्यवस्था छ । राज्य पुनर्संरचनाको क्रममा गठित सात प्रदेशमध्ये कञ्चनपुर जिल्ला सुदूरपश्चिम प्रदेशको तराईमा अवस्थित जिल्ला हो ।

<p><b>क) भौगोलिक अवस्थिति</b>  अक्षांश: २८° ३५" (२९° ८" उत्तर)  देशान्तर: ८०° २५" (८०° ३३" पूर्व)  क्षेत्रफल: १,६१,७४१ हेक्टर</p>	<p><b>ख) सिमाना</b>  पूर्व: कैलाली जिल्ला  पश्चिम: भारतको उत्तराखण्ड  उत्तर: डडेलधुरा जिल्ला  दक्षिण: भारतको उत्तर प्रदेश</p>
<p><b>ग) भू-धरातल</b>  अधिकतम उचाई: १,५२८ मि.(शुक्लाफाँटा भगवती स्थान)  न्यूनतम उचाई: १६० मिटर (परासन)  धरातल: चुरे, भावर र तराई मैदान (९०% तराई र १०% चुरे)</p>	<p><b>घ) जिल्लाको लम्बाइ:</b>  औषत लम्बाइ (पूर्व-पश्चिम): ४४ कि.मि.  औषत लम्बाइ (उत्तर-दक्षिण): ३४ कि.मि.</p>

## ड) हावापानी

कञ्चनपुर जिल्ला तराई क्षेत्रमा पर्ने भएकोले उष्ण तथा उपोष्ण प्रकारका हावापानी पाईन्छन् । यस जिल्लाको औसत तापक्रम ३०.५ डिग्री सेल्सियस र आर्द्रता सरदर ७१.१६% रहन्छ । बैशाख र ज्येष्ठ महिनामा अत्यधिक गर्मी हुँदा अधिकतम तापक्रम ४३ डिग्री सेल्सियससम्म पुग्ने र पुस माघ महिनामा न्यूनतम तापक्रम २.८ डिग्री सेल्सियससम्म रहन्छ । त्यस्तै वायुको गति मंसिरमा १.५ कि.मि./प्रतिसेकेन्ड र चैत्र महिनामा ३.४ कि.मि./प्रतिसेकेन्ड रहने गरेको छ । मनसुनी वर्षा हुने भएकोले आषाढदेखि आश्विनसम्म प्रशस्त वर्षा हुने, मौसम प्रायः बदली रहने गर्दछ । आश्विनदेखि चैत्रसम्म मौसम निकै राम्रो र सफा हुने गर्दछ । विश्वव्यापी उष्णता,

जलवायु परिवर्तनका कारण हिमरेखा माथि सदैँ गईरहेको र परिवर्तित जलवायुअनुसार अनुकूलित हुन मानिस, जीव जनावर, वनस्पतिहरूलाई कठिन भई जैविक विविधतामा समेत ह्रास आउन थालेको छ ।

### च) नदीनाला, ताल तथा पोखरी

नेपाल भारतको सिमानाको रूपमा रहेको महाकाली नदी जिल्लाको प्रमुख नदी हो । भारत भई आउने जोगबुडा नदी र चुरेवाट बग्ने चौधर, राधा, स्याली, सुनवरा, वनरा, दोदा, मछेली, मोहना, बण्ड, बछेला, गौडी, सुतिया आदि अन्य नदीहरू हुन् । अन्य खहरे र सानातिना खोलाहरूमा कामीकाटे, खन्नीया खोला, कनकट्टी, रौटेला, मुसेपानी, भासी, सुक्का नाला, गन्धा नाला, भौले खोला, गोवरिया, तिलाते, भुजेला, बगुन, काली, बछेला, वनगाउँ, भरना, बालुवा, त्रिशुली, टोटी नाला, साजगाड, दैजी खोला, आदाल गाड, धारापानी, जडेपानी, गताडी, मलेरिया, पथरिया आदि रहेका छन् । सिद्ध सरोवर, भिलमिला, बेदकोट, बन्दाताल, सुन्देउ ताल, रानीताल, सोलुगौडी ताल, कालीकीच ताल, लामाताल, बन्तरिया ताल, सोभाताल, ताराताल, कोटी होम ताल, प्याराताल, गढबिजला ताल, पुरैनाताल, पुरैनी तालहरू यस जिल्लाका पर्यटकीय एवम् धार्मिक आस्थाका केन्द्र हुन् ।

### छ) धर्म, भाषा तथा जाति अवस्था:

धर्म	प्रतिशत	भाषाभाषी	प्रतिशत	जातजाति	प्रतिशत
हिन्दू धर्म	९५%	डोटेली	३९.७%	क्षेत्री	२८.९%
क्रिश्चियन	२.६५%	थारु	२५.४%	थारु	२५.७%
बौद्ध	१.१४%	नेपाली	१६.१%	ब्राम्हण	१६.०%
इस्लाम	०.१०%	बैतडेली	५.२%	कामी	७.०%
किराँत	०.००५	बभ्रांगी	४.०%	ठकुरी	५.६%
अन्य धर्म	०.९१%	अछामी	२.३%	मगर	२.८%
नखुलेका	०.१९५	बाजुरेली	१.५६%	दमाई	२.३%
		तामाङ	१.३९%	अन्य	११.७%
		दार्चुलेली	१.०५%		
		अन्य भाषा	३.३%		
जम्मा	१००%		१००%		१००%

### ज) धार्मिक, सांस्कृतिक एवम् ऐतिहासिक स्थलहरू

विभिन्न जातजाति, भाषाभाषी, सम्प्रदाय र धर्मावलम्बीको बसोबास रहेको यस जिल्लामा धार्मिक एवम् सांस्कृतिक रूपले महत्वपूर्ण मठ मन्दिर/धाम, गुम्बा, चर्च, मस्जिदलगायतका स्थलहरू छन्:

### झ) मठ मन्दिर/धाम

साकेतधाम, शिव मन्दिर र वैजनाथ मन्दिर (रौटेला), सिद्धबाबा धाम, शिवधाम, वनदेवी मन्दिर बेलघारी र वैजनाथ मन्दिर (भि.न.पा.), निड्लाशैनी भगवती मन्दिर, कालिका मन्दिर, राम मन्दिर, सिद्धनाथ मन्दिर र केदार

ब्रह्मराहु मन्दिर (भि.न.पा.), भम्केनी धाम र सिद्धनाथ मन्दिर (भि.न.पा.), त्रिपुरासुन्दरी मन्दिर (भि.न.पा.), विष्णुधाम (भि.न.पा.), मुड्का धाम र सुनदेवी मन्दिर शुक्लाफाँटा, त्रिपुरासुन्दरी मन्दिर सुडा, भम्केश्वर मन्दिर सुडा, राधाकृष्ण मन्दिर सुडा, घटालथान दैजी, त्रिपुरासुन्दरी मन्दिर दैजी, बैजनाथ मन्दिर दैजी, वनदेवी मन्दिर कृष्णपुर, बाबाथान मन्दिर दोधारा, कोटीहोम पुनर्बास, सिद्धनाथ धाम र महाकाली मन्दिर ।

### (ज) गुम्बाहरू

कञ्चन व्यौम कुचुमा स्वर्णदिप गुम्बा भि.न.पा., बौद्ध थार्पालिङ थेक्पा सेम्बो गुम्बा बाईसे बिचवा, कञ्चन छोईलिङ् गुम्बा आई.वि.आर.डि., मन्जुश्री गुम्बा र थार्चिन गुम्बा पुनर्बास न.पा., बौद्ध विहार संरक्षण केन्द्र महाकाली न.पा. ।

### (ट) चर्च

कञ्चन चर्च (भि.न.पा.), बेसरवा (भि.न.पा.), कनान चर्च (भि.न.पा.), होप एण्ड ग्रेस चर्च (भि.न.पा.), हेब्रोन चर्च (भि.न.पा.), जयमासी चर्च भि.न.पा. निम्बुखेडा, एफजिट चर्च (भि.न.पा.), सालुम चर्च (भि.न.पा.), गोबरिया, ज्योति मण्डली धरमपुर दैजी, बलिदान चर्च (बेलौरी), जैतुन चर्च (पुनर्बास), सिमोन चर्च (पुनर्बास), विजयगालीन चर्च (पुनर्बास), एलवेथेल चर्च (पुनर्बास), विलिभर चर्च (महाकाली) लगायत अन्य ४१ वटा ।

(ठ) मस्जिद: महेन्द्रनगरस्थित गल्ली नम्बर १ लाईन नम्बर २ मा रहेको गौसिया जामा मस्जिद ।

### (ड) भू-उपयोग

राष्ट्रिय जनगणना २०६८ अनुसार १,६१० व.कि.मि. क्षेत्रफल रहेको यस जिल्लाको भूउपयोग यसप्रकार रहेको छः कृषि, सिचाई र अन्य

कृषि	सिचाई	अन्य
<ul style="list-style-type: none"> <li>कुल क्षेत्रफल: १,६१,७४१ हेक्टर</li> <li>कृषि जग्गा: ४१६९०.३ (९४%)</li> <li>खेती योग्य भूमि: ४१४६५.३ हे. (९४.४९%)</li> <li>कृषि पेशा: ६८.८० प्रतिशत</li> <li>गैरकृषि पेशा: ३१.२० प्रतिशत</li> </ul>	<ul style="list-style-type: none"> <li>महाकाली नदीको पानीबाट सिञ्चित: ११,६०० हे. हेक्टर/अन्यखोला समेत गरी १३,०६५ हे.</li> <li>जग्गाको औसत स्वामित्व: ०.९३ हेक्टर</li> </ul>	<ul style="list-style-type: none"> <li>आवादी तथा खेतीयोग्य: ५९५३२ हे. (३६.८१%)</li> <li>अन्य (नदी बगर चट्टान): १४००९ (८.६६%)</li> </ul>

### (ढ) वनजंगल र राजनीतिक तथा प्रशासनिक विभाजन:

वनजंगल	राजनीतिक तथा प्रशासनिक विभाजन
<ul style="list-style-type: none"> <li>वनजंगल खोलानाला: ८८,२०० हे.(४९.८१%)</li> <li>बन्जर मैदान: ०.८ व.कि.मि. (०.०६%)</li> <li>भाडी: ३०.३२ व.कि.मि. (१.८७%)</li> <li>क्लिफ (भीर): ०.८ व.कि.मि. (०.०६%)</li> </ul>	<p>लोकतान्त्रिक गणतन्त्रात्मक संघीय संरचनामा राज्यको पुनर्संरचना अनुरूप सुदूरपश्चिम प्रदेशमा पर्ने कञ्चनपुर जिल्लाको प्रशासनिक विभाजन यसप्रकार रहेको छः</p> <ul style="list-style-type: none"> <li>सदरमुकाम - महेन्द्रनगर (भीमदत्त)</li> </ul>



<ul style="list-style-type: none"> <li>• घाँसे मैदान: ६८.४२ व.कि.मि. (४.२३%)</li> <li>• नर्सरी: ०.९९ व.कि.मि. (०.०६%)</li> <li>• बगैचा: १८.२३ व.कि.मि. (१.१३%)</li> <li>• ताल: ०.७९ व.कि.मि. (०.०५%)</li> <li>• नदी क्षेत्र: १८.४९ व.कि.मि. (०.७१%)</li> <li>• बलौटे क्षेत्र: ८०.८५ व.कि.मि. (४.९७%)</li> <li>• सिमसार क्षेत्र: १.३४ व.कि.मि. (०.०८%)</li> <li>• वन कार्यालयले हेर्ने वनको क्षेत्र: ५७,७०० (६५.४२%)</li> <li>• निकुञ्जले हेर्ने क्षेत्र: ३०,५०० हे. (३४.५८%)</li> <li>• राष्ट्रिय वनको क्षेत्रफल: १२८९७.७५</li> <li>• सामुदायिक वनको संख्या: १३९ वटा</li> <li>• सामुदायिक वनले समेट्ने: ३०,०२० घरधुरी</li> <li>• सामुदायिक वनको क्षेत्रफल: १५,५०३ हे.</li> <li>• सामुदायिक वनभित्र कबुलियत वन: २५ (२५६ घरधुरी)</li> </ul>	<ul style="list-style-type: none"> <li>नगरपालिका)</li> <li>• प्रतिनिधिसभा सदस्य निर्वाचन क्षेत्र- ३</li> <li>• प्रदेशसभा सदस्य निर्वाचन क्षेत्र- ६</li> <li>• स्थानीय तहहरु:</li> <li>• गाउँपालिका- २</li> <li>• नगरपालिका- ७</li> </ul>
---	--

#### (ण) जिल्लास्थित गाउँपालिका र नगरपालिकाको विवरण

क्र.सं.	गाउँ/नगरपालिका	केन्द्र	जनसंख्या	क्षेत्रफल (व.कि.मि)	वडा संख्या
१	लालभाडी गा.पा.	साविक शंकरपुर गा.पा.को कार्यालय	२२,५६९	१५४.६५	६
२	बेलडाडी गा.पा.	साविक बेलडाडी गा.पा.को कार्यालय	२१,९४९	३६.७	५
३	भीमदत्त न.पा.	साविक भीमदत्त न.पा.को कार्यालय	१०४,५९९	१७१.८	१९
४	पुनर्वास न.पा.	साविक पुनर्वास न.पा.को कार्यालय	५३,६३३	१०३.७१	११
५	बेदकोट न.पा.	साविक बेदकोट न.पा.को कार्यालय	४९,४७९	१५९.९२	१०
६	दोधारा चाँदनी न.पा.	साविक माहाकाली न.पा.को कार्यालय	३९,२५३	५६.८४	१०
७	शुक्लाफाँटा न.पा.	साविक भलारी पिपलाडी न.पा.को कार्यालय	४६,८३४	१६२.५७	१२
८	बेलौरी न.पा.	साविक बेलौरी न.पा.को कार्यालय	५३,५४४	१२३.३७	१०
९	कृष्णपुर न.पा.	साविक कृष्णपुर न.पा.को कार्यालय	५६,६४३	२५२.७५	९

#### (त) जनसंख्या

राष्ट्रिय जनगणना २०६८ बमोजिम कञ्चनपुर जिल्लाको कुल जनसंख्या ४,५१,२४८ छ । जसमध्ये महिला २,३५,२०६ (५२.१२ %) र पुरुष २,१६,०४२ (४७.८८ %) रहेका छन् । शहरी जनसंख्या २१.३९ प्रतिशत रहेको र वार्षिक जनसंख्या वृद्धिदर ३.८२ प्रतिशत छ । ५ वर्षमुनिको संख्या ४३,९६५ र ७५ वर्षभन्दा माथि ३,०२४ रहेको छ । जिल्लामा जम्मा घरधुरी संख्या ८२,१५२, औषत परिवार संख्या ५.४९ जना छ, भने जनघनत्व २८० प्रति व.कि.मि. छ । विदेशमा भएको संख्या ०.४३% (९०% भारतमा) रहेको देखिन्छ ।

(थ) अपांगता भएका व्यक्तिहरुको आधारमा जनसंख्यः

शारीरिक अपांगता ३,४३८ (महिला १,४९९, पुरुष १,९३९), दृष्टिविहीन १,८९० जना (महिला ९८६, पुरुष ९०४) बहिरा १,२८५ (महिला ६१५, पुरुष ६७०), दृष्टिविहीन बहिरा १८१ (महिला ९८, पुरुष ९३), बोल्ल नसक्ने ९५० (महिला ४३५, पुरुष ५१५), मानसिक अपांगता ५०६ (महिला २३६, पुरुष २७०), बौद्धिक अपांगता: १५२ (महिला ६५, पुरुष ८७), बहुअपांगता: ६७० (महिला ३०८, पुरुष ३६२) रहेका ।

(द) बसाइँ सराइ

समय	अवस्था (स्थान, कारण आदि)
वि.सं. २०१९	कञ्चनपुर जिल्लाको बसाइँसराइ
सदरमुकाम सरेको	वि.सं. २०१९ पछि जिल्ला सदरमुकाम बेलौरीबाट महेन्द्रनगरमा सरेको
वि.सं. २०१८ को जनगणना	अनुमानित कुल जनसंख्या ३७,७३० रहेको
वि.सं. २०२८ मा	कुल ६८,८६३ (वार्षिक ६.०२ प्रतिशतले वृद्धि)
वि.सं. २०२२ मा	मलेरिया उन्मूलनको व्यापक अभियान थालिएपछि भारतलगायत बर्मा प्रवासबाट समेत नेपालमा फर्किएका
वि.सं. २०२६ मा	दक्षिणपूर्वी पुनर्वास क्षेत्रमा १० हजार विघा सालको जंगल फडान गरी भ्वापा, भोजपुर, धादिङ, चितवन र नवलपरासी आदि जिल्लाबाट आएका, बाढी पहिरोबाट पीडित एवम् अन्य विभिन्न कारणबाट सुकुम्बासी बनेका हजारौं परिवारलाई सरकारले कञ्चनपुरमा बसाइँसराइ गराएको ।
	यसैगरी भारतको सीमा नजिक यस जिल्लाको मध्यदक्षिणी भागमा जंगल कटाई ५४० विघामा १३५ परिवार भूतपूर्व सैनिकहरूलाई बसोबास गराइएको ।
वि.सं. २०२८ मा	बेलडाँडी, रामपुर विलासीपुर क्षेत्रको ४ हजार हेक्टर वन संरक्षण गरी आरक्षण गर्न त्यस क्षेत्रका बासिन्दाहरूलाई महाकालीदेखि पश्चिम दोधारा र चाँदनी क्षेत्रमा सिसौ र जामुनका जंगल कटानी गरी बसोबास गराइएको ।
वि.सं. २०५८ पछि	मुक्त कमैयाहरूको लागि ६८६ विघा वन बुट्यान क्षेत्र वितरण गरी बसोबास व्यवस्थापन गरेको, साथै क्षेत्रीय बसोबास समिति, पुनर्वास कम्पनी, वनक्षेत्र सुदृढीकरण आयोग, ग्रामीण आवास कम्पनी, सुकुम्बासी आयोग जस्ता आयोगहरू गठन गरेर र शुक्लाफाँटा आरक्ष क्षेत्र विस्तार गर्न जग्गाको मुआब्जा दिन समेत हजारौं हेक्टर जग्गा सरकारी निर्णयबाटै फँडानी गरिएको ।
	बसाइँ सराइको हिसाबले कञ्चनपुर जिल्ला देशमै चौथो स्थानमा रहेको छ ।

(घ) सञ्चार (२०७८ ज्येष्ठ मसान्तसम्म):

स्थान	ल्याण्ड लाइन	सिडिएमए प्रिपेड	सिडिएमए पोस्ट पेड	C-Phone	ADSL	Y-Max	जिएसएम प्रिपेड	जिएसएम पोस्ट पेड
महेन्द्रनगर	५,१८४	२४,३२३	८४३	३,८८१	५१८४	९५	१,४६,९९६	१,८५६
भासी	६२४				६२४			
भगतपुर	२२४				१९२			
बेलौरी	४८०	३,८१३			४८०		१५,६८८	६४

आ वि आडी	२८८				२८८			
परासन	१२८				१२८			
भलारी	३८४				३८४			
वाणी	१२८				६४			
गुलरिया	८८				६५			
ब्रह्मदेव	९६				२४			
त्रिभुवनबस्ती	३३६				३३६			
चादनी	१५०				१२८			
गड्डाचौकी	४४८				१२८			
दैजी	१४४				७२			
लालपुर	३२०				१२८			
ऐरी	४४८				२५६			
जिमुवा	९६				९६			
सुकासाल	४१६				१६०			
<b>जम्मा</b>	<b>१०,०९६</b>	<b>२८,०२४</b>	<b>८४३</b>	<b>३,८८१</b>	<b>८,७०४</b>	<b>९५</b>	<b>१,४६,९९६</b>	<b>३,८८१</b>

स्रोत :नेपाल टेलीकम महेन्द्रनगर

### (न) शिक्षा

प्रा.वि.संख्या	: २०४ वटा (सार्वजनिक ९५, निजी १०९)
नि.मा.वि.संख्या	: ११९ वटा (सार्वजनिक ६१, निजी ५८)
मा.वि.संख्या	: १०५ वटा (सार्वजनिक ५४, निजी ५१)
उ.मा.वि.संख्या	: ७२ वटा (सार्वजनिक ५०, निजी २२)
क्याम्पस/स्नातक तह	: १६ वटा (सार्वजनिक १२, निजी ४)
क्याम्पस (स्नातकोत्तर तह)	: ३ वटा (सिद्धनाथ विज्ञान क्याम्पस, जनज्योति बहुमुखी क्याम्पस र कञ्चन सामुदायिक कलेज)
विश्वविद्यालय	: एउटा (सुदूरपश्चिम विश्वविद्यालय),
प्राविधिक शिक्षा तथा तालिम केन्द्र	: ५ वटा
स्रोत केन्द्र	: ७ वटा
साक्षरता	: ७०.६७%
महिला साक्षरता प्रतिशत	: ६१.०२%
पुरुष साक्षरता प्रतिशत	: ८१.३५%

### (प) स्वास्थ्य

प्रादेशिक अस्पताल १०० शैया	: १ (९० शैया चालु)
स्वास्थ्य कार्यालय	: १
प्राथमिक स्वास्थ्य केन्द्र	: ३
स्वास्थ्य चौकी	: १८

आयुर्वेद अस्पताल	: १ (महाकाली आयुर्वेद औषधालय)
आँखा उपचार केन्द्र	: १ (गेटा आँखा अस्पतालको शाखा, भीमदत्त १८)
नगर स्वास्थ्य केन्द्र	: १०
सामुदायिक स्वास्थ्य इकाइ	: ४
निजी अस्पताल	: २ (सेफर हस्पिटल र वाणी हस्पिटल प्रा.लि., कृष्णपुर २)
गाउँघर क्लिनिक	: २

#### (फ) एच.आई.भी. सङ्क्रमित र एड्सको अवस्था:

एच.आई.भी. सङ्क्रमित: २८५(महिला १५८, पुरुष १२९, तेस्रो लिङ्गी, बालवालिका १२ बालक ५ र बालिका ७)

एच.आई.भी.बाट हालसम्म मृत्यु: : १२८

(स्रोत: जिल्ला स्वास्थ्य कार्यालय कञ्चनपुर)

#### (ब) खानेपानी तथा सरसफाई

खानेपानी पुगेको घरधुरी (५३,८१६) : ७४.८८%

शौचालय भएका घरधुरी (८७,८२४) : १००%

सरसफाई पुगेको घरधुरी (८७,८२४) : १००%

(स्रोत: संघीय खानेपानी तथा ढल व्यवस्थापन आयोजना, २०७७)

तत्कालीन खानेपानी तथा सरसफाई डिभिजन कार्यालय र जिल्ला विकास समितिको अगुवाईमा सन् २०१५ सम्म कञ्चनपुरलाई खुल्ला दिशा मुक्त क्षेत्र घोषणाको लागि ४ वर्षे रणनीतिक कार्ययोजना (Strategic Action Plan On Open Defecate Free (ODF), Kanchanpur (2012-2015), तय गरिएको । ५औं जिल्ला परिषद् (मिति २०६८/११/१२ गते) मा पारित भई वि.सं. २०७४ मा जिल्लालाई खुल्ला दिसामुक्त क्षेत्र घोषणा गरिएको ।

#### (भ) ऐतिहासिक, पर्यटकीय स्थल

रानी ताल, सोलगौडी ताल, जुद्ध शमशेरको शालिक, कालीकिच ताल, पार्क, भिलमिला ताल, बेदकोट ताल दैजी, गडबिजला ताल कृष्णपुर, तारा ताल पिपलाडी, राना थारु ग्राम शंकरपुर, शोभा ताल, लामा ताल बेलौरी र बन्दा ताल बेलौरी, प्यारा ताल र काकडी ताल पुनर्वास, शुक्लाफाँटा आरक्ष, मल्टीस्पान भोलुंगे पुल दोधारा-चाँदनी आदि यस जिल्लाका प्रमुख पर्यटकीयस्थल हुन् ।

#### (म) बजार उन्मुख क्षेत्र

ब्रह्मदेव र गडडाचौकी बजार, दैजी, बाबाथान, चाँदनी हाटबजार, भलारी-कलुवापुर बजार, श्रीपुर-बेलौरी बजार, बेलडाडी-चवन्ती बजार, आइ.बि.आर.डी. कालिका बजार, त्रिभुवनवस्ती टाउन र कलकत्ता बजार ।

#### (य) गैरसरकारी संस्था

जिल्लामा विभिन्न उद्देश्य लिएर राष्ट्रिय तथा अन्तर्राष्ट्रिय गैरसरकारी संस्थाहरू कार्य गरिरहेका र दर्ता भएका गैरसरकारी संस्था ७ सय ५० भएता पनि सक्रिय गैरसरकारी संस्था करिब ४० देखि ५० ओटा छन् ।

(र) पत्रपत्रिका/रेडियो:

**राजधानीबाट प्रकाशित हुने पत्रपत्रिका:**

कान्तिपुर, नागरिक दैनिक, हिमालय टाइम्स, काठमाण्डौ पोष्ट, गोरखापत्र, नयाँ पत्रिका आदि ।

**जिल्लामै प्रकाशन हुने पत्रपत्रिका**

**दैनिक:** मानस खण्ड दैनिक, पश्चिम नेपाल दैनिक, अभियान नेपाली दैनिक, नयाँ जनक्रान्ति नेपाली दैनिक, अपि टुडे दैनिक, महाकाली टुडे दैनिक, जनसरोकार पोष्ट, पश्चिम सन्देश, एन्जल टाइम्स, विकल्प दैनिक, आभाष कुञ्ज दैनिक, दैनिक सञ्चार, सुदूर दर्पण नेपाली दैनिक, फारवेष्ट टाइम्स, सेतीकाली राष्ट्रिय दैनिक, पहिचान खबर नेपाली दैनिक, शुक्लाफाँटा क्षेत्रीय दैनिक, हेलो पुनर्वास, सुदूर खबर, शुक्लाफाँटा खबर, कञ्चन टुडे, रैकवार खबर आदि ।

**साप्ताहिक:** सुदूरपश्चिम पोष्ट साप्ताहिक, श्री सार्थक साप्ताहिक, बेलडाँडी पोष्ट साप्ताहिक, कञ्चनपुर खबर साप्ताहिक, बेलौरी पोष्ट, हाम्रो साझा पत्रिका, पुनर्वास टाइम्स, जनरल टाइम्स, नागरिक आवाज खबर संग्रह, दिशा निर्देश साप्ताहिक, नयाँ अभिमत साप्ताहिक, भीमनगर पोष्ट आदि ।

**एफ.एम.:** शुक्लाफाँटा एफएम ९९.४, बाह्रसिंगा एफ.एम. १०२.२, रेडियो माहाकाली एफ.एम. ९६.२, रेडियो कञ्चनपुर ९०.२, राष्ट्रिय एफ.एम. ८९.८, प्रभु एफ.एम. १०२.५, रेडियो भलारी १०५.९, रेडियो बेलौरी एफ.एम. १०५, रेडियो सुदूर सञ्चार १००.४, सामुदायिक रेडियो भिलमिला १०७.८ र रेडियो जनबोली ८९.२ ।

## २.१ परिचय

सबै खाले विकास र उन्नतिहरूमा त्यहाँ उत्पन्न हुने संकटहरू र तिनले निम्त्याउने विपद्सँग प्रत्यक्ष सम्बन्ध राख्छन् । नेपालमा करिब ६ हजार नदीनाला छन् । प्रत्येक वर्ष हिमालय र चुरे क्षेत्र भएर बग्ने नदीहरूले व्यापक भूक्षयका माध्यमले माटो र बालुवा ल्याई नदीको बहाव क्षेत्रको सतह उच्च हुन गई नदीका धारहरू परिवर्तन भईरहेका छन् । नेपाल बाढी पहिरोको जोखिमका हिसाबले विश्वमा ३०औं, भूकम्पीय जोखिमका हिसाबले ११औं र जलवायु परिवर्तनको असरको हिसाबले छैटौं स्थानमा पर्दछ । विपद्ले मानिसको जनजीवन अस्तव्यस्त पार्नुका साथै निर्माण गरिएका भौतिक पूर्वाधारहरू पनि नष्ट गर्दछ । सम्पत्ति पनि एकै पटकको प्रकोपले सबै नष्ट गर्न सक्छ । त्यसैले प्रकोपको क्षतिलाई न्यूनीकरण गर्न साधारणतया उद्धार र राहतका कार्यक्रमलाई मात्र नहेरी विपद् पूर्वतयारी र विपद् जोखिम न्यूनीकरण तथा प्रतिकार्यको आवश्यकता रहिरहन्छ । समय, परिस्थिति र भौगोलिक विविधताको आधारमा कञ्चनपुरमा हुरी बतास, आगलागी, बाढी र महामारी प्रमुख प्रकोप हुन् भने यसका अतिरिक्त सडक दुर्घटना, शीतलहर, लु लाग्नु, आँधीबेरी र जंगली जनावरको आक्रमण जस्ता प्रकोपहरूका साथै हालको अवस्थामा कोरोना भाइरस (कोभिड-१९) महामारीहरू बारम्बार दोहोरिने र ठूलो प्रभाव पार्ने प्रकोपका रूपमा रहेका देखिन्छन् ।

### विपद् व्यवस्थापनका चरणहरू:

विपद् पूर्व तयारी, विपद्का समयमा खोज उद्धार व्यवस्थापन र विपदपछि राहत र पुनर्स्थापनामध्ये विपद् पूर्व गरिने न्यूनीकरण र पूर्वतयारी कार्य ६ गुणा सस्तो र प्रभावकारी हुने हुन्छ त्यसकारण दिगो विकासको प्रयासलाई सघाउन र विपद्को प्रभाव घटाएर सुरक्षित समाजको विकासको लागि विपद्को जोखिममा रहेका समुदायको विपद् सामना क्षमता अभिवृद्धि गर्नु नितान्त आवश्यक छ । नेपाल सरकारले २०६६ असोजमा स्वीकृत गरेको 'विपद् जोखिम व्यवस्थापन राष्ट्रिय रणनीति' र 'ह्योगो कार्यसंरचना २००५-२०१५' ले मार्गदर्शन गरेअनुरूप विपद् जोखिम न्यूनीकरण तथा व्यवस्थापन ऐन, २०७४ र विपद् जोखिम न्यूनीकरण राष्ट्रिय रणनीतिक कार्ययोजना २०१७-२०३० लाई समेत आधार मानेर विपद् व्यवस्थापनका लागि स्थानीय तहको क्षमता अभिवृद्धि गर्ने यो एक प्रयास हो । विपद् व्यवस्थापनको यही प्रयासस्वरूप जिल्लामा प्रत्येक वर्ष विपद् पूर्वतयारी तथा प्रतिकार्य योजना अद्यावधिक हुदै आईरहेको छ । यस योजनाभित्र मूलभूत रूपमा क्षेत्रगत अवधारणा लाई आत्मसात गरिएको छ ।

## २.२ योजनाको उद्देश्य:

प्रकोपका कारण प्रत्येक वर्ष हुने जनधनको क्षति र विस्थापित तथा प्रभावितहरूको लागि एउटा सहभागितामूलक योजना बनाएमा मात्र उनीहरूले न्यायपूर्ण राहत पाउन सक्ने र बाढी लगायतका अन्य प्रकोपबाट हुने क्षति

न्यूनीकरण गर्न जिल्लामा विपद् पूर्वतयारी तथा प्रतिकार्य योजना सरोकारवाला सबैको सहभागितामा जिल्ला विपद् व्यवस्थापन समिति कञ्चनपुरले तयार गरी लागु गरेको छ । यस योजनाको उद्देश्य निम्नानुसार छन्:

### २.२.१ समष्टिगत उद्देश्य:

विपद् जोखिमबाट हुन सक्ने मानवीय असरहरू न्यूनीकरण तथा व्यवस्थापन गर्न जोखिमयुक्त क्षेत्रहरूको पहिचान गरी प्रतिकार्य क्षमता अभिवृद्धि गर्दै पूर्वतयारी, प्रतिकार्य तथा पुनर्लाभका क्रियाकलापहरू प्रभावकारी र समन्वयात्मक रूपमा सञ्चालन गर्नु यस योजनाको उद्देश्य रहेको छ ।

### २.२.२ सहायक उद्देश्य:

- क) विगतका अनुभवलाई लेखाजोखा गरी जिल्लाको विपद् जोखिम नक्शांकन गरी संकटासन्नताको अवस्था पहिचान, स्तरीकरण मार्फत जोखिमयुक्त क्षेत्रका व्यक्ति, परिवार र समुदायको जीउ, धन तथा प्राकृतिक सम्पदाहरूको संरक्षण गर्नु,
- ख) विपद् जोखिमबाट हुन सक्ने सम्भावित क्षति न्यूनीकरणका लागि जनचेतना अभिवृद्धि गर्नु,
- ग) विपद् व्यवस्थापनमा सरोकारवाला निकाय तथा संघ संस्थाहरूबाट मानवीय सहायता तथा आर्थिक स्रोत नक्शांकन गरी परिचालनमा समन्वय गर्नु,
- घ) उपलब्ध न्यूनतम साधन स्रोतको अधिकतम उपयोग गर्दै विपद् पूर्व तयारी, प्रतिकार्य र पुनर्लाभका गतिविधिहरू सञ्चालन गर्नु ।

### २.३ विपद् पूर्व तयारी तथा प्रतिकार्य योजनाको अपेक्षित नतिजा

यस विपद् पूर्वतयारी तथा प्रतिकार्य योजनाबाट विपद् प्रतिकार्यलाई व्यवस्थित गर्नुका साथै सरोकारवाला निकायहरूले निम्न बमोजिमको उपलब्धि हासिल गर्नेछन्:

- क) विपद् जोखिम र संकटासन्नताको अवस्थाको आधारमा जोखिम विश्लेषण हुनेछ र विपद् पूर्व, विपद्का समयमा र विपद्पछि गर्नुपर्ने कार्यहरूको पूर्वतयारी भएको हुनेछ ।
- ख) विपद् जोखिम न्यूनीकरण तथा व्यवस्थापनमा संलग्न सरोकारवाला निकाय तथा संघ संस्थाहरूसँग प्रभावकारी सहयोग, समन्वय र सहकार्य भई विपद् प्रभावितहरूलाई तत्काल उद्धार तथा राहत सेवा पुऱ्याउने कार्यमा सहजता आएको हुनेछ ।
- ग) विपद्को समयमा स्थानीय निकाय तथा जिल्ला विपद् व्यवस्थापन समिति, स्थानीय विपद् व्यवस्थापन समितिको समन्वय र सहकार्यमा प्रभावकारी प्रतिकार्यका गतिविधिलाई अधि बढाइनेछ ।
- घ) विपद् व्यवस्थापनका लागि जिल्लामा कार्यरत सबै सरकारी, गैरसरकारी संस्था लगायत निजी क्षेत्रहरूबाट समेत विपद् व्यवस्थापनका लागि समन्वयात्मक सहयोग उपलब्ध भएको हुनेछ ।
- ङ) विपद् प्रतिकार्यका सन्दर्भमा खोज तथा उद्धार लगायतका लागि आवश्यक दक्ष जनशक्ति तयार हुनेछन् ।
- च) विपद् पूर्वतयारी, प्रतिकार्य तथा पुनर्लाभका लागि विभिन्न सरकारी, गैरसरकारी तथा निजी क्षेत्रको संलग्नतामा गठित विभिन्न विषयगत क्षेत्रहरूबाट मानवीय सहयोग मानवीय सिद्धान्त अर्थात् मानवता, निष्पक्षता तथा तटस्थता बमोजिम विशिष्ट तथा प्रभावकारी कार्यसम्पादन हुनेछ ।
- छ) आपतकालीन सहयोग तथा विपद्को रोकथाम, न्यूनीकरण, पूर्व-तयारी, सहयोग तथा पुनर्लाभका लागि सबै गतिविधिहरूको समन्वय गर्ने अन्तिम निकायका रूपमा संघीय सरकार जिम्मेवार रहेको हुनेछ ।

- ज) जिल्लास्तरमा जिल्ला विपद् व्यवस्थापन समिति र जिल्लामा मानवीय सहयोगका क्षेत्रमा क्रियाशील अन्य निकायहरूको पहिचान भई सबै निकायहरूको सहभागिताको माध्यमबाट आपत्कालीन प्रतिकार्य योजना अनुरूप कार्य भएको हुनेछ ।

## २.४ योजनाको सीमितता

यस योजनाका निम्नानुसार सीमितता रहेका छन्:

- क) संकटासन्नताको अवस्थालाई वैज्ञानिक सर्वेक्षणका आधारमा नभई विपद्को प्रवृत्ति, गाँउपालिका स्तरमा जनप्रतिनिधिहरू तथा विपद् व्यवस्थापनको क्षेत्रमा कार्यरत गैसससँगको छलफल अन्तरक्रियाका साथै विगतका योजना, तथ्यांकहरूका आधारमा अवस्था पहिचान गरिएको ।
- ख) सबै स्थानीय तहको योजनाको आधारमा जिल्ला विपद् पूर्वतयारी तथा प्रतिकार्य योजनाको निर्माण गर्न नसकिएको ।
- ग) जोखिम तथा प्रकोपहरूको स्तरीकरण, जलवायु परिवर्तन तथा विपद् जोखिम व्यवस्थापन योजना, यसअघिका विपद् पूर्वतयारी तथा प्रतिकार्य योजना, मनसुन आपत्कालिन कार्ययोजनाहरूको अध्ययन एवम् विभिन्न सरोकारवालासँगको छलफल तथा प्रतिवेदनलाई आधार मानी तर्जुमा गरिएको ।
- घ) योजना मुताबिक कार्यक्रमहरू सञ्चालन गर्न पर्याप्त आर्थिक तथा मानवीय स्रोतको कमी भएमा योजनाको प्रभावकारी कार्यान्वयनमा प्रभाव पर्न सक्नेछ ।

## २.५ विपद् व्यवस्थापनका लागि अवलम्बन गरिने रणनीति, मान्यता

### क) एकद्वार नीति

जिल्ला प्रशासन कार्यालय तथा जिल्ला विपद् व्यवस्थापन समितिमाफत एकद्वार नीति अनुरूप समग्र समन्वय र व्यवस्थापनको काम हुनेछ । प्रमुख जिल्ला अधिकारी वा जिल्ला विपद् व्यवस्थापन समितिले कुनै सरकारी निकायलाई समन्वयका लागि जिम्मेवारी दिन सकिनेछ । विदका कारण अति आवश्यक परेको अवस्थामा जिल्ला विपद् व्यवस्थापन समितिको जानकारीमा रही विपद् व्यवस्थापनमा कार्य गरीरहेका संघ संस्थाहरूले समुदाय लक्षित विपद् व्यवस्थापन र मानविय कार्य गर्न सक्नेछन् ।

### ख) विषयगत समन्वय

विभिन्न कारणबाट हुन सक्ने विपद् व्यवस्थापनका लागि सरकारी, गैरसरकारी तथा निजी क्षेत्रको सहभागितामा विभिन्न ७ (सात) वटा विषयगत क्षेत्र तोकिनेछ । ती ७ वटा विषयगत क्षेत्रहरूसँगको समन्वयमा विपद् व्यवस्थापनका कार्यहरू सञ्चालन गरिनेछ ।

### ग) मानव स्रोत व्यवस्थापन

विपद् व्यवस्थापनको क्षेत्रमा कार्य गर्ने सबै सरकारी, गैरसरकारी संघ संस्था तथा निजी क्षेत्रहरूले विपद् पूर्व, विपत्को समय तथा विपद् पश्चातको समयमा कार्य गर्न सक्ने जनशक्ति तयार गरी जुनसुकै समयमा परिचालन हुन सक्ने गरी व्यवस्था मिलाउने छन् । जनशक्ति तयार गर्दा जिल्ला विपद् व्यवस्थापन समितिसँगको समन्वयमा सकेसम्म विपद् व्यवस्थापनका सबै क्षेत्र समेट्ने गरी जस्तै खोज तथा उद्धार, मनोसामाजिक परामर्श, स्वास्थ्य परीक्षण सेवा, द्रुत/आकस्मिक प्रतिकार्य टोली, अग्नी नियन्त्रक तथा स्वयम्सेवक लगायतको क्षमता विकास गर्नुपर्नेछ ।



### घ) विपद् व्यवस्थापन गर्ने मुख्य जिम्मेवारी

जुन स्थानीय तह अन्तर्गत विपद्जन्य घटना घटेको छ, सोही स्थानीय तह विपद् व्यवस्थापन गर्न मुख्य जिम्मेवार हुनुका साथै अन्य स्थानीय तहहरूले समेत सहयोगी भूमिका निर्वाह गर्नेछन् । स्थानीय तह अन्तर्गत विपदमा कार्यरत सहयोगि संघसंस्थाहरू सँग सहकार्यका लागि समन्वय गर्न सक्नेछन् । विपद् व्यवस्थापनका लागि स्थानीय तहहरू तथा संघीय र प्रदेश सरकारका विभिन्न निकायबीच समन्वय गर्ने जिम्मेवारी जिल्ला विपद् व्यवस्थापन समिति र जिल्ला समन्वय समितिको हुनेछ ।

### ङ) DLSA को भूमिका

कञ्चनपुर जिल्लाको विपद् व्यवस्थापन तथा विपद् व्यवस्थापनसम्बन्धी योजना तर्जुमा तथा अद्यावधिक गर्ने कार्यमा NNSWA ले जिल्ला विपद् व्यवस्थापन समितिको मुख्य सहयोगीको (District Lead Support Agency-DLSA) भूमिका निर्वाह गर्दै आएको छ । विपद् व्यवस्थापन कार्यमा प्रमुख जिल्ला अधिकारीसँगको समन्वयमा विभिन्न गैरसरकारी संस्थाहरूसँग समन्वय गरी स्रोत व्यवस्थापन, विपद् व्यवस्थापन सामग्री व्यवस्थापन, विपद्जन्य घटना र त्यसको व्यवस्थापनसँग सम्बन्धित तथ्यांकहरूको नियमित अद्यावधिक गर्ने विषयगत क्लष्टरहरूसँग समेत समन्वय सहकार्य गरी जिल्ला विपद् व्यवस्थापन समितिलाई आवश्यक सहयोग गर्नु DLSA को प्रत्यक्ष जिम्मेवारी हुनेछ । जिल्ला तथा स्थानीय विपद् व्यवस्थापन समितिले सबै क्लष्टरहरूसँग आवश्यक समन्वय, सहयोग, सहकार्य गर्न गराउन विपद् व्यवस्थापन समितिलाई सहयोग गर्ने छ, साथै विपद् व्यवस्थापनमा सबै सरकारी, गैरसरकारी, निजी क्षेत्रले सहयोग गर्ने वातावरणको सृजना गर्नु पनि जिम्मेवारी हुनेछ ।

## २.६ विपद् व्यवस्थापन सम्बन्धी संवैधानिक कानुनी तथा नीतिगत व्यवस्थाहरू

### २.६.१ नेपालको संविधान

नेपालको संविधानमा प्राकृतिक प्रकोपबाट हुने जोखिम न्यूनीकरण गर्नु पूर्व सूचना, तयारी, उद्धार राहत एवम् पुनर्स्थापना गर्ने कार्यलाई प्राकृतिक साधन स्रोतको संरक्षण सम्बर्द्धन र उपयोगसम्बन्धी नीतिमा समावेश गर्नुका साथै प्राकृतिक तथा गैर प्राकृतिक विपद् पूर्व तयारी उद्धार तथा राहत र पुनर्लाभ संघ र प्रदेशको साभ्का अधिकारको रूपमा परिभाषित गरिनुका साथै विपद् व्यवस्थापन संघ, प्रदेश र स्थानीय तहको साभ्का अधिकार तथा स्थानीय तहको अधिकार सूचीमा समेत समावेश गरी विपद् व्यवस्थापन कार्यलाई संवैधानिक रूपमै सुनिश्चित गरेको छ ।

### २.६.२ स्थानीय सरकार सञ्चालन ऐन, २०७४

स्थानीय सरकार सञ्चालन ऐन, २०७४ ऐन अनुसार स्थानीय तहलाई विपद् व्यवस्थापन सम्बन्धी देहाय बमोजिमको विभिन्न जिम्मेवारी निर्धारण गरेको छः

- क) विपद् व्यवस्थापन सम्बन्धी स्थानीय नीति कानुन मापदण्ड योजनाको कार्यान्वयन अनुगमन र नियमन गर्ने,
- ख) स्थानीय स्तरमा विपद् पूर्वतयारी तथा प्रतिकार्य योजना पूर्व सूचना प्रणाली खोज तथा उद्धार राहत सामग्रीको पूर्व भण्डारण वितरण र समन्वय गर्ने,
- ग) स्थानीय तटबन्ध नदी र पहिरोको नियन्त्रण तथा नदीको व्यवस्थापन र नियमन गर्ने,
- घ) विपद् जोखिम क्षेत्रको नक्सांकन तथा बस्तीहरूको पहिचान र स्थानान्तरण गर्ने,

- ड) विपद् व्यवस्थापनमा संघ प्रदेश र स्थानीय समुदाय संघ संस्था तथा निजी क्षेत्रसँगको सहयोग समन्वय र सहकार्य गर्ने,
- च) विपद् व्यवस्थापन कोषको स्थापना तथा सञ्चालन र स्रोत साधनको परिचालन गर्ने,
- छ) विपद् जोखिम न्यूनीकरण सम्बन्धी स्थानीय स्तरका आयोजनाको तर्जुमा कार्यान्वयन अनुगमन र मूल्याङ्कन गर्ने,
- ज) विपद्पश्चात स्थानीय स्तरको पुनर्स्थापना र पुनर्निर्माण,
- झ) स्थानीय स्तरको विपद् सम्बन्धी तथ्यांक व्यवस्थापन र अध्ययन अनुसन्धान गर्ने,
- ञ) स्थानीय आपतकालीन कार्य सञ्चालन,
- ट) समुदायमा आधारित विपद् व्यवस्थापन सम्बन्धी कार्यक्रमको सञ्चालन लगायत विपद् व्यवस्थापन सम्बन्धी अन्य कार्य गर्ने ।

### २.६.३ विपद् जोखिम न्यूनीकरण तथा व्यवस्थापन ऐन, २०७४

विपद् जोखिम न्यूनीकरण तथा व्यवस्थापन ऐन, २०७४ बमोजिम जिल्ला विपद् व्यवस्थापन समिति तथा स्थानीय विपद् व्यवस्थापन समितिको व्यवस्था गरी विपद् व्यवस्थापनका सम्बन्धमा तयारी, प्रतिकार्य तथा पुनर्लाभका विभिन्न जिम्मेवारी तोकिएको छ ।

### २.६.४ पन्ध्रौं योजना (२०७६/०७७-२०८०/०८१)

विपद् जोखिमबाट सुरक्षित र उत्थानशील समाज बनाउनु:

- क) विपद् जोखिम न्यूनीकरण तथा व्यवस्थापन गर्न उत्थानमैत्री शासनको सुदृढीकरण गर्नु,
- ख) तीन तहमा बहुप्रकोप जोखिम नक्शांकन तथा सूचनामा आधारित विपद् जोखिम पूर्वानुमान, पूर्वतयारी, प्रतिकार्य र पुनर्लाभसम्बन्धी क्षमता विकाससँगै विपद् जोखिम संवेदनशील योजना तथा पूर्वाधार निर्माण प्रक्रिया सुनिश्चित गर्नु,
- ग) विपद् जोखिम न्यूनीकरण र व्यवस्थापनका लागि सार्वजनिक, निजी तथा सामुदायिक लगानी वृद्धि गरी समुदायस्तरदेखि नै उत्थानशील क्षमता अभिवृद्धि गर्नु,
- घ) विपद् जोखिम न्यूनीकरण र व्यवस्थापनका लागि बृहत् सहभागिता सुनिश्चित गरी सचेतना अभिवृद्धि गर्दै विपद्पश्चातको पुनर्लाभ, पुनर्स्थापना, पुनर्निर्माण र नवनिर्माणका कार्यलाई सबल र उत्थानशील बनाउनु ।

### २.६.५ विपद् जोखिम न्यूनीकरण राष्ट्रिय नीति, २०७४

- क) पुनर्स्थापना र पुनर्निर्माणमा अँभ्रै राम्रो र अँभ्रै बलियो बनाऔं (Build Back Better) भन्ने अवधारणा अबलम्बन गर्ने,
- ख) संघ प्रदेश स्थानीय र समुदाय स्तरमा विपद् व्यवस्थापन कोषको व्यवस्था गर्ने,
- ग) संघदेखि स्थानीय तहसम्म उद्धार टोली स्थापना गर्ने,
- घ) विकाससँग सम्बन्धित प्रत्येक सार्वजनिक संस्थाहरूले कम्तिमा पाँच प्रतिशत वार्षिक बजेट स्थानीय विपद् जोखिम न्यूनीकरणका लागि छुट्याउनु पर्ने,
- ड) बैंक तथा वित्तीय संस्थाहरूबाट विपद् प्रभावित समुदायलाई सहूलियत कर्जाको व्यवस्था गर्ने,
- च) विपद्का कारण हुनसक्ने क्षतिलाई सम्बोधन गर्न जीवन र गैर जीवन बीमा योजना प्रवर्द्धन गर्ने ।

छ) स्थानीय तह समुदाय सामुदायिक संस्था विद्यालय तथा अस्पतालहरूमा समावेशी विपद् जोखिम व्यवस्थापन समितिहरू गठन गर्ने ।

ज) असुरक्षित स्थानहरूमा बस्ती बिस्तार नियन्त्रण गर्ने तथा असुरक्षित बस्तीहरूलाई सुरक्षित स्थानमा स्थानान्तरणका लागि प्रोत्साहन गर्ने लगायतका नीतिहरू समावेश गरेको ।

#### २.६.६ राष्ट्रिय विपद् प्रतिकार्यको कार्यढाँचा, २०७०

राष्ट्रिय तथा अन्तर्राष्ट्रिय सहायता तथा समन्वयको ढाँचा उल्लेख गर्नुका साथै विपद् प्रतिकार्यका लागि तोकिएका जिम्मेवार नेतृत्वदायी निकायहरूले तोकिएको समयवधिभित्र सञ्चालन गर्नुपर्ने गतिविधिहरू समेत उल्लेख गरेको छ ।

#### २.६.७ दिगो विकास लक्ष्यहरू (२०१५-२०३०)

सुरक्षित पूर्वाधार निर्माण गर्ने, जलवायु परिवर्तन र यसका प्रभावको न्यूनीकरण गर्ने, समावेशी सुरक्षित दिगो सहरीकरण र बस्ती विकास गर्ने जस्ता लक्ष्यहरू समावेश गरेको छ ।

#### २.६.८ विपद् जोखिम न्यूनीकरण राष्ट्रिय रणनीतिक कार्ययोजना:२०१७-२०३०

प्राकृतिक तथा गैर प्राकृतिक विपद्बाट जीवन तथा सम्पत्ति, स्वास्थ्य, जीविकोपार्जन तथा उत्पादनका साधनहरू, भौतिक एवम् सामाजिक पूर्वाधार, सांस्कृतिक एवम् वातावरणीय सम्पदामा हुने क्षतिको उल्लेख्य रूपमा न्यूनीकरण गर्न विभिन्न रणनीतिक क्रियाकलापहरूको पहिचान गरी आवधिक तथा वार्षिक योजना तर्जुमा गरी कार्यान्वयन गर्दै विपद् जोखिम रोकथाम, पूर्वतयारी, प्रतिकार्य एवम् पुनर्स्थापना तथा पुनर्निर्माणको सुदृढीकरण र उत्थानशीलता अभिवृद्धि गरी विद्यमान विपद् जोखिम तथा क्षतिको न्यूनीकरण र नयाँ जोखिमको रोकथाम गर्नु यो रणनीतिक कार्ययोजनाको उद्देश्य छ ।

#### २.६.९ महामारी रोग जन्य विपद् जोखिम न्यूनीकरण:

विश्वका धेरै देशहरूमा विभिन्न प्रकारका महामारीजन्य रोगले आक्रान्त हुँदा नेपाल पनि अछुतो छैन । विगतमा देखिएका महामारी रोगहरू हैजा, कलेरा, कालाजार, मलेरिया, विपर, दादुरा आदि रोगहरूले मानिसहरूको मृत्यु भएको देखाएको छ । यस्तै प्रकारले पशुपन्छीजन्य महामारीका रोगहरू विश्वमा देखिएका हुन र देखिदैछन् ।

सन् २०१९ डिसेम्बरमा चीनको वुहानबाट सुरु भई विश्वलाई नै आक्रान्त बनाउने महामारी रोग नोभेल कोरोना भाईरस (कोभिड १९) का वारेमा यस जिल्ला विपद् पूर्वतयारी तथा प्रतिकार्य योजनामा समेत ध्यानाकर्षण गरिएको छ र संघीय सरकारको नीतिमा रही महामारी रोग पूर्वतयारी तथा प्रतिकार्य योजना बनाउन समेत सरोकारवालालाई प्रोत्साहित गरेको छ ।

#### क) महामारी रोग नोभेल कोरोना भाईरस (कोभिड १९):

नोभेल कोरोना भाईरस (कोभिड १९) रोग अहिलेसम्म मानिसबाट मानिसमा सर्ने रोगका रूपमा लिईएको छ । ज्वरो आउनु, खोकी लाग्नु तथा श्वास प्रश्वास गाह्रो हुनु यस रोगका मुख्य लक्षण मानिएको छ । मानिसबाट मानिसमा सर्ने रोग भएकाले भौतिक दुरी, मास्कको प्रयोग तथा पटक पटक हात धुने प्रक्रिया यस भाईरसबाट बच्ने महत्वपूर्ण उपायहरू हुन् ।

स्थानीय सरकार तथा जिल्ला विपद् व्यवस्थापन समिति अन्तरगतका क्लस्टरहरूले योजना बनाउँदा तपशिलका विषयमा आधार भई पूर्वतयारी तथा प्रतिकार्य योजना बनाउन सक्नेछन् ।

- व्यक्तिगत सुरक्षा तथा सरसफाई,
- स्वास्थ्य सुरक्षाका उपकरणहरु,
- स्वास्थ्यकर्मी तथा सुरक्षा निकायको उपलब्धता र सुरक्षा,
- अन्य स्थान अर्थात जिल्ला बाहिरबाट आउन सक्ने व्यक्तिहरुको आँकलन तथा नीति अनुसार क्वारेन्टीनको व्यवस्था,
- कोरोना संक्रमितहरुलाई आईसोलेशनको उपचार सहितको व्यवस्था,
- बन्दाबन्दी वा लकडाउनको नीति निर्देशिका तयारी,
- दैनिक अति आवश्यक पर्ने खाद्य तथा उपभोग्य सामग्रीको आपूर्ति व्यवस्था,
- बन्दाबन्दी वा लकडाउनका कारण हातमुख जोर्न गाह्रो हुने समुदायलाई राहत व्यवस्थापन ।
- स्थानीय तहहरुमा स्वास्थ्य सूचना तथा जानकारी कक्षहरुको स्थापना तथा परिचालन
- स्थानीय तहहरुमा कोरोना भाईरस भए नभएको पहिचान गर्ने व्यवस्था

माथिका विषयलगायत अन्य स्थानीय अवस्था अनुसार गर्न गराउन सकिने छ । साथै अनुगमन गर्ने निकाय समेतले अनुगमनको योजना गर्न सक्ने छन् ।

### ३.१ योजना निर्माणको प्रक्रिया

जिल्लामा विद्यमान र सम्भावित जोखिमहरूको विस्तृत विश्लेषण गरी स्थानीय तह, सरकारी तथा गैरसरकारी निकाय एवम् निजी क्षेत्रहरूबाट विपद् पूर्वतयारी तथा प्रतिकार्य योजनाका सम्बन्धमा पृष्ठपोषण संकलन गरी जिल्ला विपद् पूर्वतयारी तथा प्रतिकार्य योजना २०७७ लाई अद्यावधिक गरि जिल्ला विपद् पूर्वतयारी तथा प्रतिकार्य योजना २०७८ तयार गर्ने प्रक्रियाहो । विपद्को क्षेत्रमा काम गर्ने निकायहरूका लागि तयार भएको मानवीय घोषणापत्रले निर्दिष्ट गरेको मार्ग निर्देशन र न्यूनतम मापदण्ड अनुसारको प्रक्रियालाई समेटेर योजना तयार गर्ने गरिएको छ साथै यस योजनामा समावेश गरिएका सूचना तथा तथ्यांकहरूलाई समयानुकूल परिमार्जन गरी प्रकाशन गर्न प्रयास गरिनेछ ।

यो दस्तावेज तयार गर्दा देहायको प्रक्रिया अपनाई विभिन्न प्रकाशन, सन्दर्भ/सामग्रीको अध्ययन गरिएको छ:

- क) वि.सं. २०६६ मा तयार भएको प्रकोप पूर्वतयारी योजनाको विश्लेषण र क्रमिक अद्यावधिक गरिएका दस्तावेजको अध्ययन ।
- ख) अन्य जिल्लाहरूले तयार गरेका विपद् पूर्वतयारी कार्ययोजनालाई पनि सन्दर्भ सामग्रीको रूपमा लिईएको ।
- ग) स्थानीय तह (२ वटा गाँउपालिका र ७ वटा नगरपालिका) का जनप्रतिनिधिहरू तथा विपद् व्यवस्थापनसँग सम्बन्धित सरकारी, गैरसरकारी तथा निजी क्षेत्रका पदाधिकारीहरूसँग छलफल गरी पृष्ठपोषण लिइएको ।
- घ) विपद् पूर्वतयारी तथा प्रतिकार्य योजना अद्यावधिक गरी तयार गर्न विभिन्न मितिमा जिल्ला विपद् व्यवस्थापन समितिको बैठक बसी सबै सरोकारवालाहरूको समन्वयमा DLSA लाई जिम्मेवारी दिइएको,
- ङ) जिल्ला विपद् व्यवस्थापन समितिको निर्णय बमोजिम विषयगत क्षेत्रहरूलाई ७ वटा क्षेत्रहरूमा समायोजन गरी अगुवा निकाय तथा सदस्यहरू तोकी विषयगत क्षेत्रहरूसँग छलफल गरी आ-आफ्नो क्षेत्रको क्षमता पहिचान तथा विपद् पूर्वतयारी तथा प्रतिकार्य योजना अद्यावधिक गरिएको,
- च) जिल्लामा कार्यान्वयनमा रहेको मनसुन आपतकालीन कार्ययोजना २०७५, आगलागी पूर्व तयारी तथा प्रतिकार्य योजना २०७५, सितलहर प्रतिकार्य योजना २०७७, मनसुन पूर्व तयारी तथा प्रतिकार्य योजना २०७८ र विभिन्न सरकारी तथा गैरसरकारी संस्थाहरूद्वारा प्रकाशित विभिन्न अध्ययन प्रतिवेदनहरू तथा तथ्यांकको आधारमा जोखिमको प्रवृत्ति एवम् परिणाम पहिचान,
- छ) जिल्ला विपद् जोखिम पूर्वतयारी तथा प्रतिकार्य योजनाको अद्यावधिक मस्यौदा तयारी,
- ज) क्लष्टर प्रमुख, एवम् जिल्लाका सरोकारवालाहरूको बैठकमा जिल्ला विपद् जोखिम पूर्वतयारी तथा प्रतिकार्य योजनाको अद्यावधिक मस्यौदा उपर छलफल गरी पृष्ठपोषण संकलन,
- झ) गत वर्ष स्वीकृत विपद् पूर्वतयारी योजना २०७६/२०७७ अद्यावधिक गरी मिति २०७८ आषाढ २८ गते तदनुसार १२ जुन, २०२१ मा बसेको जिल्ला विपद् व्यवस्थापन समितिको बैठकबाट यस विपद् पूर्वतयारी तथा प्रतिकार्य योजना २०७८ लाई स्वीकृत गरी प्रकाशन गरिएको ।

#### ३.१.१ सिकाई/असल अभ्यासहरू

यो विपद् पूर्वतयारी कार्ययोजना एघारौँ कार्ययोजना हो । यस अधिका कार्ययोजनाहरूलाई समेत सिकाइको माध्यम बनाईएको छ भने यस योजनामा समावेश गरिएका विषयवस्तु समय-समयमा परिमार्जन गरिनेछ ।

तथ्यांकहरू आउँदा दिनमा समेत प्राप्त हुन सक्ने भएको र जरुरी तथ्यांकलाई मध्यावधि मूल्यांकनको बेलामा समेत समावेश गरी यो दस्तावेजलाई पूर्णता दिइनेछ ।

**सन्दर्भ सामग्रीहरूको विवरण**

क्र.सं.	अध्ययन प्रक्रिया/प्रकाशन	सिकाई/असल अभ्यासहरू
१	जिल्ला विपद् व्यवस्थापन समितिका वार्षिक प्रतिवेदनहरू	जिल्लामा हुने गरेको विपद्का घटनाहरू र समाधानका उपायहरूबारे जानकारी भएको
२	नेपाल रेडक्रस सोसाइटी तथा अन्य निकायहरूको विपद् क्रियाकलाप सम्बन्धी प्रतिवेदनहरू	जिल्लामा विपद्मा प्रतिकार्य गर्दाका प्रयास र राहत वितरणको अवस्था
३	जिल्ला प्रशिक्षक प्रशिक्षण अवधारणा मार्फत यस जिल्लामा परीक्षण गरिएको समुदायमा आधारित समावेशी विपद् पूर्व तयारी मोडल प्रतिवेदन	समुदाय तहदेखि जिल्ला तहसम्मका विपद् संरचनाहरूको प्रभावकारी समन्वय, यसबाट आएका उपलब्धि र पहिचान गरिएका खाडलहरू
४	विभिन्न गा.पा र न.पा. का स्थानीय विपद् जोखिम व्यवस्थापन कार्य योजनाहरू	स्थानीय निकायले गरेको प्रयास र सफलताका कथाहरू एवम् पालिकास्तरमा योजना निर्माण गर्ने प्रक्रिया स्थानीय समुदायको प्राथमिकताहरूबारे जानकारी भएको विपद्को स्थिति र स्थानीयस्तरबाट गर्न सक्ने सम्भावित उपायहरूको बारेमा जानकारी
५	विपद् जोखिम न्यूनीकरणका लागि राष्ट्रिय रणनीति, २०६६ तथा २०७४ (संशोधित)	राष्ट्रिय स्तरमा तयार भएको नीतिबारे जानकारी र जिल्ला स्तरमा समायोजन गर्ने प्रक्रियाबारे स्पष्टता
६	नेपालको संविधान	प्राकृतिक प्रकोपबाट हुने जोखिम न्यूनीकरण गर्न पूर्व सूचना, तयारी, उद्धार राहत एवम् पुनर्स्थापना गर्ने कार्यलाई संवैधानिक रूपमै सुनिश्चिता
७	विपद् पूर्वतयारी तथा प्रतिकार्य योजना तर्जुमा मार्गदर्शन, २०६७	योजना निर्माण निर्देशिका
८	राष्ट्रिय विपद् प्रतिकार्यको कार्यढाँचा, २०७०	विपद् प्रतिकार्यका लागि तोकिएका जिम्मेवार नेतृत्वदायी निकायहरूले तोकिएको समयवधिभित्र सञ्चालन गर्नुपर्ने गतिविधिहरू समेत उल्लेख गरेको ।
९	स्थानीय सरकार सञ्चालन ऐन, २०७४	स्थानीय तहलाई विपद् व्यवस्थापन सम्बन्धी विभिन्न जिम्मेवारी निर्धारण गरेको
१०	विपद् जोखिम न्यूनीकरण तथा व्यवस्थापन ऐन, २०७४	जिल्ला विपद् व्यवस्थापन समिति तथा स्थानीय विपद् व्यवस्थापन समितिको व्यवस्था गरी विपद् व्यवस्थापनका सम्बन्धमा तयारी,प्रतिकार्य तथा पुनर्लाभका विभिन्न जिम्मेवारी
११	१५औं योजना (आ.व. २०७६/७७-२०८०/८१)	विपद् व्यवस्थापन कार्यलाई समन्वयात्मक ढंगले एकीकृत रूपमा सञ्चालन गर्न
१२	दिगो विकास लक्ष्यहरू (२०१५-२०३०)	पूर्वाधार निर्माण गर्ने, जलवायु परिवर्तन न्यूनीकरण गर्ने, समावेशी, सुरक्षित र दिगो सहरीकरण र बस्ती विकास गर्ने

क्र.सं.	अध्ययन प्रक्रिया/प्रकाशन	सिकाई/असल अभ्यासहरू
१३	स्फेयर परियोजना	राहत मापदण्ड र न्यूनतम आवश्यकताबारे जानकारी भएको
१४	सेन्डाई कार्य संरचना (सन् २०१५-२०३०)	विपद्लाई प्राथमिकता क्षेत्र अन्तर्गत समावेश गर्न
१५	प्रकोप पीडितलाई राहत प्रदान गर्ने मापदण्ड २०४५, तेस्रो संशोधन २०६९	राहतसम्बन्धी मापदण्ड निर्धारण गरिएको <b>पाँचौँ संशोधन २०७३/१०/१४</b>
१६	राहत वितरण मापदण्ड, २०७६	राहत वितरणको व्यवस्थापन २०७६ बमोजिम विपद् प्रभावितलाई तत्कालको गुजारा र उत्थानशीलताको लागि प्र.जि.अ.ले राहत उपलब्ध गराउने व्यवस्था
१७	विपद् पश्चात्को शव व्यवस्थापनसम्बन्धी मार्गदर्शन, २०६८	विपद् पश्चात गरिने वातावरणीय व्यवस्थापनबारे स्पष्टता
१८	स्थानीय स्तरको अनुकूलन योजना तथा स्थानीय विपद् योजना (LAPA/LDCRMP) स्थानीय विपद् तथा जलवायु उत्थानशील योजना तर्जुमा निर्देशिका LDCRMP २०७४	जिल्लामा देखिएका जलवायु उत्पन्न प्रकोप र विपद्को सन्दर्भ आँकलन गर्न
१९	पूर्वानुमानमा आधारित बाढी पूर्वतयारीको लागि कार्यसञ्चालन विधि, २०७४	पूर्वानुमानमा आधारित लगानीले जोखिम कम गर्दछ, तयारी तथा प्रतिकार्य वृद्धि गर्दछ, साथै विपद् जोखिम व्यवस्थापनलाई थप प्रभावकारी र सक्षम बनाउँदछ
२०	विपद् जोखिम न्यूनीकरण राष्ट्रिय रणनीतिक कार्ययोजना: २०१७-२०३०	विभिन्न रणनीतिक क्रियाकलापहरूको पहिचान गरी आवधिक तथा वार्षिक योजना तर्जुमा गरी कार्यान्वयन गर्न
२१	कोरोना भाइरस (कोभिड-१९) सँग सम्बन्धित कार्यविधि तथा निर्देशिकाहरू ।	
२२		

### ३.२ पूर्व तयारी योजना

#### ३.२.१ मानवीय सहायतामा संलग्न हुन सक्ने साभेदार निकायहरूको पहिचान

विपद् जोखिम न्यूनीकरण तथा व्यवस्थापन ऐन, २०७४ बमोजिम कञ्चनपुर जिल्लामा जिल्ला विपद् व्यवस्थापन समिति क्रियाशील रहेको छ । विपद् जोखिम न्यूनीकरण तथा व्यवस्थापनका लागि जिल्ला विपद् व्यवस्थापन समितिलाई आवश्यक सहयोग, समन्वय तथा सहकार्यका लागि निम्नानुसार स्थानीय तह, सरकारी तथा गैसस एवम् निजी क्षेत्र, नागरिक समाज सहितको साभेदार निकायहरू क्रियाशील रहनेछन् । विपद् जोखिमका आधारमा अन्य अन्तर्राष्ट्रिय तथा राष्ट्रिय गैसस तथा अन्य संस्थाहरूको समेत सहभागिता हुन सक्नेछ ।

- क) ७ वटा नगरपालिका र २ वटा गाँउपालिकाहरू
- ख) जिल्लामा रहेका सबै सरकारी कार्यालयहरू (संघ र प्रदेश सरकार मातहतका कार्यालयहरू),
- ग) जिल्लामा कार्यरत सामाजिक संस्थाहरू, व्यवसायिक हकहितका लागि क्रियाशील संस्थाहरू, बैंक तथा वित्तीय संस्थाहरू, होटल, रेष्टुरा तथा अन्य व्यवसायीहरू,
- घ) जिल्लामा कार्यरत अन्तर्राष्ट्रिय गैससहरू तथा राष्ट्रिय गैरसरकारी संस्थाहरू ।

३.२.२ मानवीय सहायतामा संलग्न साभेदार निकायको सम्पर्क विवरण:

क्र.सं.	संस्था/कार्यालय	प्रमुख सम्पर्क व्यक्ति	मोबाइल	कार्यालय नं.
१	जिल्ला प्रशासन कार्यालय	प्र.जि.अ. श्री राम प्रशाद पाण्डे	९८५८७३७७७७	०९९-५२११०९
२	जिल्ला समन्वय समिति	जि.स.अ. मोहन सुवेदी	९८५८०२६६४०	०९९-५२३७७८
३	जिल्ला प्रहरी कार्यालय	प्र.उ.श्री उमाप्रशाद चर्तुवेदी	९८५८७३५५५५	०९९ -५२१२००
४	देवी दल गण, मङ्गलाउ	प्रमुख सेनानी सुनिल कुमार मल्ल	९८५९१८२३७२	०९९४१४१५०
५	श्रीदल गुल्म भगतपुर	सेनानी श्री प्रतीक थापा	९८५८७८४८४६	०९९५२१२४०
६	श्री नं. २५ वाहिनी अड्डा भगतपुर	सहायक रथी कृष्ण बहादुर जिसी	९८४११७३०४२	०९९५२५४४४,
७	सशस्त्र प्रहरी बल नेपाल, नं. ३५ गण भलारी	स.प्र.उ. श्री वीरेन्द्र बहादुर ऐर	९८५१२७२१२०	०९९५४०१३३
८	जिल्ला आपतकालीन कार्य सञ्चालन केन्द्र	श्री लोकेन्द्र जोशी	९८६६५४८५९८	०९९५२५२४५
९	जल तथा मौसम विज्ञान विभाग, महाकाली बेसिन फिल्ड कार्यालय अत्तरिया	श्री गोविन्द भा	९८५२०३४७४१	०९९५५०६२२
१०	भीमदत्त नगरपालिका	प्रमुख श्री सुरेन्द्र बिष्ट	९८५८७५०२१३	०९९५२१३२२
११	बेलौरी नगरपालिका	प्रमुख श्री पोतीलाल चौधरी	९८०९४५४६७१	०९९५८०२१५
१२	पुनर्बास नगरपालिका	प्रमुख श्री जीवन राज थापा	९८४८६६४०६८	०९९५६०२५४
१३	शुक्लाफाँटा न.पा.	प्रमुख श्री दिल बहादुर ऐर	९८४८७२५३६९	०९९५४००१०
१४	दोधारा चाँदनी न.पा.	प्रमुख श्री वीर बहादुर सुनार	९८४८७२४३५७	०९९४०००३०
१५	कृष्णपुर न.पा.	प्रमुख श्री कर्णबहादुर हमाल	९८६५९२१०९५	
१६	बेदकोट न.पा.	प्रमुख श्री अशोक कुमार चन्द	९८५११७८४४५	०९९४१३१२१
१७	बेलडाँडी गा.पा.	प्रमुख श्री धन बहादुर थापा	९८०६४६२१४०	
१८	लालभाडी गा.पा	प्रमुख श्री मदन सेन बडायक	९८५८७४५५९८	
१९	डिभिजन वन कार्यालय	प्रमुख श्री अजयविक्रम मानन्धर	९८५८७५०९८१	०९९५२११२८
२०	खानेपानी तथा ढल व्यवस्थापन आयोजना	प्रमुख श्री किरण आचार्य	९८४१५१८४४४	०९९-५२११३४
२१	स्वास्थ्य कार्यालय	प्रमुख श्री शिवराज सुनार	९८५८७७६५०९	०९९-५२३११६
२२	भेटेरिनरी अस्पताल तथा पशु सेवा विज्ञ केन्द्र	प्रमुख डा. पान सिंह ठगुन्ना	९८५८७५०३७९	०९९५२५६५७
२३	शिक्षा विकास तथा समन्वय इकाई	प्रमुख श्री भरत बाबु सुवेदी	९८५८७५२८८८	०९९ ५२१२२४
२४	कृषि ज्ञान केन्द्र	प्रमुख श्री दिल बहादुर बिष्ट	९८५८७५००५२	०९९५२१२५२
२५	महाकाली सिंचाइ व्यवस्थापन कार्यालय	प्रमुख श्री तारादत्त भट्ट	९८५८७५००३५	०९९२११९०
२६	जलस्रोत तथा सिंचाइ विकास डिभिजन	प्रमुख श्री महादेव बिष्ट	९८५८७५०२१९	०९९५२१३०८



क्र.सं.	संस्था/कार्यालय	प्रमुख सम्पर्क व्यक्ति	मोबाइल	कार्यालय नं.
२७	महाकाली सिंचाइ आयोजना तेश्रो चरण	प्रमुख श्री रण बहादुर बंम	९८५११२५५६३	०९९५२११९१
२८	जनताको तटबन्ध कार्यालय फिल्ड नं ७	प्रमुख श्री मनोज कुमार सिंह	९८५८७५२३२७	०९९५२०५५९
२९	डिभिजन,सडक कार्यालय महेन्द्रनगर	प्रमुख श्री नरेन्द्र देव भट्ट	९८५७०३४४७१	०९९५२१३२६
३०	सु.प.प्र. प्र.विपद व्य.गुल्म, महेन्द्रनगर	प्र.नि. केशव बहादुर चन्द	९८५१२२१९०७	९८५८७५१०५०
३१	नेपाल खाद्य संस्थान	श्री नारायण प्रशाद खरेल	९८४३६७५३१५	०९९-५२१३१०
३२	नेपाल विद्युत प्राधिकरण, वितरण केन्द्र	श्री मनोज कुमार शर्मा	९८५८७८४२२२	०९९५२१३१३
३३	नेपाल टेलिकम	श्री प्रितम भट्ट	९८५८४२२३७७	०९९५२३८८८
३४	महाकाली प्रादेशिक अस्पताल	डा. हरिकुमार श्रेष्ठ	९८४३२४७००९	५२१३११ ५२१३९३
३५	खानेपानी संस्थान	श्री हरिकुमार श्रेष्ठ	९८४७०२७००२	५२३००९
३६	नेपाल रेडक्रस सोसाईटी	सभापति श्री टेकराज उप्रेती	९८४८७२२३६१	०९९-५२१२५८
३७	कञ्चनपुर उद्योग वाणिज्य संघ	श्री जंग बहादुर मल्ल	९८५८७५०१९९	०९९५२२०५९
३८	नेपाल पत्रकार महासंघ	श्री माधव धामी	९८४८७६३७५०	
३९	लोकतान्त्रिक गैर सरकारी महासंघ	श्री गिरीराज शर्मा	९८४८७२१५९९	
४०	गैर सरकारी महासंघ, कञ्चनपुर	श्री नरेश सिलाल	९८४८७२६८१०	
४१	NNSWA /DLSA	श्री अशोक विक्रम जैरु	९८५८७५००३८	०९९-५२२१८२
४२	NEEDS Nepal	श्री भवराज रेग्मी	९८५८७५०१२८	०९९-४१८१०१
४३	स.प्र.बल नेपाल सुरक्षा बेस मङ्गलाउ	स.प्र.ना.उ. श्री गंगादत्त पन्त	९८५११३१११०	
४४	संघिय प्रहरी इकाई कार्यालय धनगढी हाल महेन्द्रनगर	प्र.व.उ.श्री नल प्रशाद उपाध्याय	९८५८४९४४४ ४	
४५	वडा प्रहरी कार्यालय,महेन्द्रनगर	प्र.नि. श्री अमर माझी	९८६५५७५२७६	
४६	सु.प.प्र. दंगा नियन्त्रण वेश,महेन्द्रनगर	प्रनि श्री दिपेन्द्र कुमार पाल	९८५१२८१२१६	
४७	अपांग सेवा संघ	श्री धर्म राज जोशी	९८४८८४४३९९	
४८	सामुदायिक विपद् व्यवस्थापन जिल्ला संजाल	दिवाकर भट्ट	९८६८७१५०४४	
४९	औषधी व्यवसायी संघ	रामचन्द्र बुढा	९८४८७२३७८३	
५१	सि.एम.ए.संघ	विरेन्द्र प्रशाद तीवारी	९८५८७५०७७३	
५२	बस व्यवसायी	श्री डम्बर पन्त	९८५८७५०११२	
५३	होटल व्यवसायी संघ	प्रमानन्द भण्डारी	९८५८७५००७०	
५४	कञ्चनपुर निर्माण व्यवसायी संघ	प्रेम प्रकाश भट्ट	९८१०६८५९९२	
६४	DAN CHURCH AID	जगदीश भट्ट	९८५८४२४०८८	

३.२.३ आपत्कालिन अवस्थामा: (एम्बुलेन्स, ब्लड बैक, दमकल, शव वाहन)

सि.नं.	स्थानीय तह/निकाय	संचालन गर्ने संस्था	एम्बुलेन्स नं.	चालक		फोन नं.
				नाम, थर	फोन नं.	
1	भीमदत्त	नेरेसो, कञ्चनपुर शाखा	म.१च.५३६	गणेशराज जोशी	9848735045	099-523983
2	भी.न.पा	सेती महाकाली यातायात बहुउद्देश्यीय प्रा.लि.	म.१च.२५३	सहदेव राना	9848897090	
3	भी.न.पा. ६	हाडासैन परोपकार सेवा समिति	म.१च.१९९	टेक कुँवर	9858750074	
4	भी.न.पा. १८	महाकाली अस्पताल, महेन्द्रनगर	म.१झ.७८	रनबहादुर विष्ट	9865942035	099-521111
5	भी.न.पा. १८	महाकाली अस्पताल, महेन्द्रनगर	०१-००१झ ३५८	दिपक विष्ट	9848975293	099-521111
6	भी.न.पा. १२	नेरेसो, महाकाली उपशाखा, बासखेडा	म.१च.२८८	गणेश विष्ट	9868727374	
7	भी.न.पा. ४	नेपाल परिवार नियोजन संघ	म.१च. २१३	संजिव भण्डारी	9848789700	099-521272
8	भी.न.पा. १८	कञ्चनपुर उद्योग वाणिज्य संघ	म.१च. २३९	दिपकराज पडाल	9865663155	
9	भी.न.पा. १५	निडलाशैनी भगवती सेवा समिति	से१च.१५१३	निरञ्जन प्र. भट्ट	9865099070	
10	भीमदत्तन.पा.	जिमुवा स्वास्थ्य चौकी	म.१झ.९९	हरेन्द्र धामी	9848789763	099-415016
11	दोधारा चाँदनी	दोधारा चाँदनी प्रा.स्वा.केन्द्र	बा.१झ. ८४०२	दुरपालसिंह राना	9812785810	099-400016
12	दोधारा चाँदनी	दोधारा चाँदनी प्रा.स्वा.केन्द्र	बा.२झ. १७४६	करन भण्डारी	9806481772	099-400016
13	दोधारा चाँदनी	चाँदनी स्वास्थ्य चौकी		विरबहादुर खड्का	9868772644	099-400088
14	वेदकोट	नेरेसो, वेदकोट उपशाखा	म.१च. १६२	प्रकाश ब. थापा	9868729555	
15	शुक्लाफाँटा	लायन्स क्लब अफ झलारी	म.१च ४९७	डम्बर सिंह सावद	9868896666	
16	शुक्लाफाँटा	सुनवरा कृषि सहकारी संस्था लि. झलारी	म.१च.४४६	राजेन्द्र ऐर	9848751188	
17	शुक्लाफाँटा	पिपलाडी स्वास्थ्य चौकी	म.१झ.१००	गोरे लुहार	9848881613	
18	कृष्णपुर,वाणी	नेरेसो, बैजनाथ उपशाखा	म.१च. २५२	विरबहादुर रावल	9848994077	9805773491
19	बेलडाँडी गा.पा.	बेलडाँडी प्रा.स्वा. केन्द्र	से.१झ २४४	उत्तम धामी	9806447213	
20	बेलडाँडी गा.पा.	रोतेली बिचवा स्वास्थ्य चौकी	से.१झ १०९	चेतन बुढा	9810754321	
21	बेलोरी न.पा	श्रीपुर प्रा.स्वा.केन्द्र	म.१झ.१०६	अर्जुन चौधरी	9823388801	
22	बेलोरी न.पा.	नेपाल वातावरणीय स्वचेतना तथा संरक्षण समाज	म.१च.२५८		9801377639	
23	बेलोरी न.पा.	लक्ष्मीपुर स्वास्थ्य चौकी	बा.१झ.१७३०	सुभाष चौधरी	9805798131	
24	बेलोरी न.पा.	रामपुर विलासीपुर स्वास्थ्य चौकी	म.१झ.१०७	तिलक चौधरी		
25	पुनर्वास न.पा.	त्रिभुवनबस्ती स्वास्थ्य चौकी	म.१च.१८३	बालिक राम राना	9809481062	
26	पुनर्वास, ११	पुनर्वास पोलिक्लिनिक, आई.बि.आर.डि.			9812769125	099-560255
27	पुनर्वास न.पा.	परासन स्वास्थ्य चौकी		राम बहादुर थापा	9806470299	
28	पुनर्वास न.पा.	पुनर्वास रेडक्रस एम्बुलेन्स		खडक ब. खड्का	9810747487	9862715959
29	पुनर्वास न.पा.	पुनर्वास पोलिक्लिनिक एम्बुलेन्स			9806434461	
30	पुनर्वास न.पा.	रेडक्रस वडा नं. १०		राजेन्द्र तामाङ	9812750320	9868805022
31	कृष्णपुरन.पा.	एम्बुलेन्स	म.१झ.११५	पुष्कर ताम्रकार	9865944501	
32	कृष्णपुरन.पा.	नेरेसो, रैकवार विचवा उपशाखा		दिनेश राना	9804607444	
33	नेपाल परिवार नियोजन संघ			संजीव भण्डारी	984876557	099521275

### ३.२.४ अत्यन्त जरूरी फोन नम्बरहरु:

निकाय	फोन	निकाय	फोन
प्रहरी कन्ट्रोल	१००	टेलिफोन सोधपुछ	१९७
जिल्ला प्रहरी कार्यालय	०९९-५२१२००	महाकाली उपप्रादेशिक अस्पताल	०९९-५२११११
वडा प्रहरी कार्यालय, महेन्द्रनगर	०९९-५२१२२२	बस पार्क दिवा सेवा	०९९-५२१२८९
जिल्ला प्रशासन कार्यालय	०९९-५२११०९	बस पार्क रात्री सेवा	०९९-५२२४९१
ट्राफिक प्रहरी कार्यालय	०९९-५२२०१७	पवनदूत यातायात	०९९-५२४९७५
दमकल वारुण यन्त्र	०९९-५२१३२२	भन्सार गेट	०९९-५२१२३६
विद्युत फ्युज सेवा	०९९-५२११९९	मोबाइल सोधपुछ	०९९-५२२४७
जिल्ला आपत्कालिन सेवा कार्य सञ्चालन केन्द्र	०९९-५२५२४५	जिल्ला अगुवा सहयोगी संस्था (DLSA) NNSWA	०९९५२२१८२, ९८५८७५००३८ ९८४८७५९३२८, ९८४८७२१५४७ टोल फि नं १६६००९९२१५२००२

### ३.२.५ विभिन्न बैठकका निर्णयहरु:

- कञ्चनपुर जिल्लामा आ.व. २०६६/६७ देखि जिल्ला विपद् व्यवस्थापन समितिले गैससहरूको सहकार्य एवम् प्राविधिक र आर्थिक सहयोगमा जिल्ला विपद् पूर्वतयारी तथा प्रतिकार्य योजना तयार गर्दै आईरहेको छ । जिल्ला विपद् व्यवस्थापन समितिको बैठकमा DPRP पुनरावलोकनबारे छलफल हुनुका साथै क्षेत्रगत बैठक गरी आवश्यक सूचना संकलन गर्दै पुनरावलोकन कार्यशालाको आयोजना समेत गरी तयार भएको DPRP स्वीकृत गरिएको छ ।
- क) विगतका सिकाइ, समस्या र चुनौतिलाई आधार मान्दै आगामी आर्थिक वर्ष २०७८/७९ का लागि बाह्रौं DPRP पुनरावलोकन तथा निर्माणका लागि निर्णय गरिएको ।
- ख) आ.व.२०७८/७९का लागि DPRP पुनरावलोकन गरी अद्यावधिक गर्न NNSWA लाई जिम्मेवारी दिइएको ।
- ग) जिल्लामा हालसम्म प्रकोपबाट बढी प्रभावित हुने बाढी, महामारी र नेपाल सरकारले प्राथमिकतामा राखेको भूकम्पको प्रकोपलाई समेत क्षेत्रगत रुपमा प्रतिकार्य योजनामा एकिकृत गरिएको छ ।
- घ) जिल्लाका संकटासन्नता अवस्थामा रहेका सबै बस्तीहरूको विश्लेषण गरी प्रभावित हुन सक्ने संख्या अनुमान गरी सोको प्रतिकार्य गर्न सक्ने योजना तय गरिएको छ ।
- ङ) DPRP जिल्ला विकास परिषद्बाट यसअघि अनुमोदन भई आवश्यक परिमार्जन कार्य भएको ।
- च) जिल्ला प्रशासन कार्यालयको पत्रानुसार ७ वटै क्लष्टरहरूको विभिन्न मितिमा बैठक बसी क्षेत्रगत विषयवस्तु माथि छलफल गरी DPRP का लागि सूचना पुनरावलोकन गरिएको ।
- छ) मिति २०७५।१०।२८ गते जि.वि.व्य. समितिको बैठकले विद्यमान ९ वटा क्लष्टरलाई ७ वटा क्लष्टरमा समायोजन गर्ने निर्णय गरेको ।
- ज) मिति २०७८आषाढ गते जिल्ला विपद् व्यवस्थापन समितिको बैठकले परिमार्जित विपद् पूर्व तयारी तथा प्रतिकार्य योजना २०७८/७९ स्वीकृत गरेको ।

### ३.६ विपद्का समयमा राहत सहयोग प्रदान गर्ने मापदण्ड:

विपद्का समयमा प्रभावित क्षेत्रमा आपत्कालिन राहत सहयोग पुऱ्याउन नेपाल सरकारको निर्देशनबमोजिम राहत सहयोग प्रदान गरिनेछ र जिल्ला विपद् व्यवस्थापन समितिले जिल्लाको स्रोतको अवस्था र स्फेयर मापदण्डलाई समेत मध्यनजर गरी DDMC को बैठकको निर्णयबाट आवश्यक राहत सहयोगको मापदण्ड समेत तोक्नेछ ।

#### क) तत्काल अवस्थाको राहत

विपद्का समयमा घरछोडी अन्यत्र गई बसेको अवस्था वा आफ्नै घरमा पनि खाद्य तथा गैरखाद्य वस्तुको क्षति भई तत्काल खान र बासको कुनै व्यवस्था नभएको अवस्थामा वा आफ्नो घरमा फर्की नसक्दासम्मका लागि मानवीय राहत उपलब्ध गराईनेछ ।

#### ख) क्षतिपूर्ति राहत

क्षतिपूर्ति राहत विपद्को समयमा भएको सम्पूर्ण क्षतिको विवरण सर्वेक्षण पश्चात गरिने राहत सहयोगलाई जनाइन्छ । प्रदेश विपद् व्यवस्थापन तथा राहत वितरण व्यवस्थापन, २०७६ अनुसार विपद् प्रभावितलाई तत्कालको गुजारा र उत्थानशीलताको निमित्त प्र.जि.अ.ले देहायबमोजिम राहत उपलब्ध गराउनु पर्नेछ ।

१. विपद्को घटनामा परी मृत्यु भएका व्यक्तिको आश्रित परिवारलाई प्रति मृतक रू. १ लाख ।
२. विपद्को घटनामा परी बेपत्ता भएका व्यक्तिको आश्रित परिवारलाई प्रतिव्यक्ति रू. १ लाख ।
३. विपद्बाट घर वा बहाल बसेको आवास नष्ट भएका वा खाद्यान्न बाली तथा जग्गा जमिन वा पसल व्यवसाय समेत नोक्सान भई तत्काल गुजाराको लागि खाद्यान्न समेत नभएका वा दुवै अवस्थाका पीडित परिवारलाई तत्काल आवश्यक व्यवस्थाको लागि प्रति परिवार रू. १० हजारसम्म ।
४. विपद्बाट घाइते भएकाहरूको जीवन रक्षाका लागि सरकारी वा नजिकको अस्पताल तथा स्वास्थ्य संस्थामा निःशुल्क औषधोपचारको तत्काल व्यवस्था मिलाउने ।

#### ख १) आंशिक क्षति

१. घरभित्र ३ फिट उचाईसम्म बाढी पसेर खाद्यान्न तथा गैर खाद्यान्न सबै नष्ट भएको र घर तत्काल बस्नयोग्य नरहेको र पछि फर्की बस्न सक्ने अवस्था रहेको ।
२. घरलाई २५ प्रतिशत मर्मत गर्नुपर्ने देखिएको ।
३. खेती गरिएको जग्गाको २५ प्रतिशतसम्म कटान, पटान वा बाली नष्ट देखिएको ।

#### ख २) पूर्ण क्षति

१. घरमा बाढी पसेर घर पूर्ण रूपले नष्ट भएको ।
२. कटान वा पटानले गर्दा ५ कट्टासम्म मात्र जग्गा बाँकी रहेको अवस्था ।

#### ख३) विस्थापित तथा पुनर्स्थापना स्तरको क्षति

१. जग्गा घर सबै बगाएको वा पूर्ण रूपमा बगर वा नदीमा परिणत भएको अवस्था ।

#### ख४) मानवीय क्षति

१. विपद्का कारण मानवको अवस्था बेपत्ता वा पत्ता नलागेको तथा मानवीय क्षति भएको ।
२. विपद्का कारण मानवको अंगभंग भएको वा अपांगता भएको वा क्षतिका कारण मानसिक अपांगता भएको ।



## परिस्थिति तथा जोखिम विश्लेषण

### ४.१ कञ्चनपुर जिल्लाको प्रकोप जोखिम विश्लेषण:

यस जिल्लाको उत्तरतर्फको भूभाग भावर र चुरे पर्वत शृंखलामा पर्ने भएका कारण दक्षिणतर्फको समथर भूमिभन्दा भिरालो किसिमको छ । भिरालो भएको तथा चुरे क्षेत्रको जंगल विनास हुँदै गएका कारण एकातिर वर्षातमा खहरे खोलाले यस क्षेत्रको माटो बगाएर लैजान्छ, अर्कोतिर चुरे पहाडबाट बगाई ल्याएको बालुवा, गेरानहरू समथर क्षेत्रको भूमिमा नदीनालामा ल्याई थुपर्ने गर्दछ । जसले गर्दा उब्जाउ भूमिहरू दिन प्रतिदिन मरुभूमिमा परिणत हुँदै गएका छन् । यसका अतिरिक्त उत्तर चुरे पहाडबाट दक्षिणतिर बग्ने नदीहरू र वर्षे खोलाहरूमा बाढीजन्य प्रकोपबाट जिल्लाको नगरपालिका तथा गाउँपालिकाहरूमा ठूलो मात्रामा हुने डुबान र कटानले धेरै धनजनको क्षति हुने गरेको छ ।

जिल्लामा तीव्र बसाइँसराइँ, जनसंख्या वृद्धि र सवारी साधनको चापले गर्दा सडक दुर्घटना दिनप्रतिदिन बढ्दै गएकोले मानिस दुर्घटनामा परी अपांग हुनुका साथै मृत्युसमेत हुने गरेको छ । यस जिल्लामा मौसम अनुसार चिसो मौसममा शीतलहर भई यसबाट मानवीय पीडा, कृषि उपजमा कमि र पशु चौपाया मर्ने गरेका छन् भने अत्यधिक गर्मीका कारण लु लाग्नु, सरुवा रोगहरू फैलिनु र हावाहुरीबाट घरगोठमा क्षति पुगी समुदायको बासस्थानमा असर पर्ने गरेको यथार्थ छ ।

### ४.२ जिल्लामा हुन सक्ने संभावित प्रकोपका प्रकारहरू:

क्र.सं	संभावित प्रकोप	विद्यमान अवस्था	समय
१	भूकम्प	भूकम्पीय जोखिममा नेपाल ११औँ स्थानमा रहेको र जिल्लामा भूकम्प प्रतिरोधात्मक भवन नभएको, भि.न.पा.ले भवन आचारसंहिता लागु गरेको ।	जुनसुकै समयमा
२	बाढी	चुरेक्षेत्र भएर १२ भन्दा बढी नदी बग्ने गरेको र जसमध्ये महाकाली, दोदा, बनरा, चौधर, मोहना, सुनवरा र जोगबुडाजस्ता ७ भन्दा बढी ठूला नदीले जिल्लाका सबै स्थानीय तहका भूभागहरू वर्षेनी डुबान र कटानबाट क्षति पुऱ्याइरहेका छन् । वर्षेनी हजारभन्दा बढी परिवारहरू प्रभावित भैरहेका छन्	ज्येष्ठ - असोज
३	आगलागी	जिल्लामा धेरै जसो भूभागमा घनाबस्ती रहेका, सुकुम्बासी, आरक्ष विस्थापित, मुक्त कर्मैया, बाढी विस्थापितलगायत अति विपन्न समुदायमा कच्ची तथा फुसका घर हुनु, सचेतना अभाव, अग्नी नियन्त्रण यन्त्रको अभाव, हावाहुरी चलिरहँदा असुरक्षित रूपले खाना पकाउनु र चुल्होमा आगो राख्ने चलन रहनु, आगो सल्काउँदा मट्टितेलको प्रयोग गर्नु र आगो बाल्ने वस्तुहरू बच्चाले खेलाउँदा आगलागीका घटना बढी हुने गरेको ।	चैत्र - ज्येष्ठ
४	महामारी	बाढी पश्चात प्रकोपका रूपमा भाडापखाला लगायत पानीजन्य रोग बढ्ने गरेको, स्रोत साधन, जनचेतना र अनुकूल क्षमताको अभाव ।	विपद्पछि, अन्य समयमा
५	बर्ड फ्लु	भारतीय खुल्ला सिमाना, अव्यवस्थित कुखुरा पालन ।	जुनसुकै समयमा
६	शीतलहर	चिसोको मात्र बढ्दै गएको विपन्न बस्ती बढी प्रभावित	पुष - माघ
७	जंगली जनावर आतंक	शुक्लाफाँटा राष्ट्रिय निकुञ्ज र भारतीय सीमा क्षेत्रमा पनि आरक्ष रहेको, चुरेक्षेत्रमा रहेका जनावरले पनि आतंकित पार्ने गरेका ।	जुनसुकै समयमा

क्र.सं	सम्भावित प्रकोप	विद्यमान अवस्था	समय
८	मौसमी सुख्खा	नहरको सिचाई नपुगेका र चुरे क्षेत्रका गा.पा. र न.पा.को उत्तरी भेगमा पानी नपरेमा सुख्खा खडेरी पर्ने गरेको	असार - भदौ
९	फिट आतंक	जलवायु परिवर्तन, बढी विषादी प्रयोगका कारण लाभकारी चरा, किरा लोप	खेती मौसम
१०	चट्याड,असिना	बढी जसो वर्षायाम र पानी परेका समयमा	जुनसुकै समयमा
११	नोभेल कोरोना भाईरस (कोभिड -१९)	<p>विश्वभरी महामारीको फैलिएको यो महामारीका कारण बन्दाबन्दी भई ज्वरो लगायतका रोग बढ्ने गरेको, स्रोत साधनको कमी भएको जनचेतना र अनुकूलन क्षमताको अभाव ।</p> <p><b>कोभिड १९ सम्बन्धी तथ्यांक: (२०७७ असार ११ गतेसम्म)</b></p> <p>भारतलगायत अन्य देशबाट फर्किएका व्यक्तिहरु: १८,५९०</p> <p>क्वारेन्टीनको सङ्ख्या: १५१</p> <p>क्वारेन्टीनमा बसेका व्यक्तिहरुको सङ्ख्या: १४,६२६</p> <p>आईसोलेसनमा रहेका सङ्ख्या: ३१</p> <p>कोरोना पुष्टि भएका व्यक्तिहरुको सङ्ख्या: ५५</p> <p>मृत्यु भएकाको संख्या ०</p> <p><b>कोभिड १९ सम्बन्धी तथ्यांक: (२०७८ बैशाख देखि २०७८ असार ३१ सम्म)</b></p> <p>भारतलगायत अन्य देशबाट फर्किएका व्यक्तिहरु :</p> <p>गडाचौकी नाका वाटफर्केकाहरु :२८००९</p> <p>गौरीफन्टानाकावाट फर्केकाहरु परिक्षण सङ्ख्या :५५५७७</p> <p>गडाचौकीमा एन्टीजेन परिक्षण सङ्ख्या :१५४८८</p> <p>हालसम्म निको भएका व्यक्तिहरुको सङ्ख्या:७८०२ (PCR- ५४०६, Antijen-२३९६)</p> <p>आईसोलेसनमा रहेका सङ्ख्या : १६</p> <p>होम आइसोलेसनमा रहेका विरामीको संख्या : १३८</p> <p>कोरोना पुष्टि भएका व्यक्तिहरुको सङ्ख्या:७९४५(PCR- ५४०६, Antijen-२५३९)</p> <p>जिल्ला भरिमा मृत्यु भएकाको संख्या : १८७ (भीमदत्त नगरपालिका -१०२, दोधाराचाँदनी नगरपालिका-१५ , बेदकोट नगरपालिका- १७, शुक्लाफाटा नगरपालिका- ११,कृष्णपुर नगरपालिका - १२, पुर्नवास नगरपालिका -८, बेलौरी नगरपालिका -१७, लालभाडी गाऊपालिका - १ र बेलडाँडी गाउँपालिका -४)</p>	जुनसुकै समयमा

### ४.३ बाढी प्रभावित क्षेत्र विश्लेषण:

#### ४.३.१ नदीबाट प्रभावित क्षेत्र:

क्र.सं.	नदी	प्रभावित नपा/गाविस	बस्ती	असर क्षेत्र
१	जोगबुडा	दोधाराचाँदनी नपा	वडा ३ र ४	<ul style="list-style-type: none"> <li>अत्यधिक रुपमा कटान</li> <li>आंशिक डुबान</li> </ul>
		दोधाराचाँदनी नपा	माहाकाली नपा वडा ६ पुरानो बस्ती, वडा ७ कन्जभोज, वडा ९ दानुटोल, वडा ८ जरखाटोल, धामिटो, सुन्दरनगर, टिपिनटोल बाँसघाडी, वडा १० खड्काटोल आमभोज, गिरीटोल, वडा १० कृतियाकवर, सुर्खेती टोल ।	
२	माहाकाली	दोधाराचाँदनी नपा	वडा १ स्याउलेबजार, वडा ४ भोलुंगे पुल, वडा २ मायापुरी	<ul style="list-style-type: none"> <li>अत्यधिक रुपमा कटान</li> <li>डुबान</li> </ul>

क्र.सं.	नदी	प्रभावित नपा/गाविस	बस्ती	असर क्षेत्र
		दोधाराचाँदनी नपा	वडा ६ गुरुड टोल, वादी टोल, वडा ७ जंगलाट, संसारीमाई टोल, वडा १ ढकना घाट, माता टोल, वडा ५ कुतियाकवर	
		भि.न.पा.	वार्ड ११ भुजेला, वडा १२ ऐरी, ओदाली, वडा १३ बडेपुर, पिपरैया, वडा १० जिमुवा श्रीलंका टोल, वडा ९ ब्रह्मदेव	
		दक्षिण क्षेत्रका गा.पा. तथा न.पा.	बेलडाडी गा.पा., बेलौरी न.पा. र पुनर्वासको दक्षिणी क्षेत्रमा भारतिय सीमा क्षेत्रबाट पानी भरिएर आउने र अन्य नदीको बहाव अवरुद्ध भई डुबान हुने ।	• डुबान
३	चौधर	बेदकोट न.पा.दैजी	३, ४, ५ र १०	• अत्यधिक कटान
		बेदकोट न.पा. सुडा	६, ७ र १०	• अत्यधिक कटान
		बेलडाँडी गा.पा.	वडा ४ वैवाह, वडा ३ वैवाह, वडा ३ खैरीघाट, वडा १ रतनपुर, वडा २ ढकनीया, वडा २ चवन्नी खल्ला	• डुबान
		बेलडाँडी गा.पा.	वडा ४ बाह्रजाला, भुडा, वडा २ कानपुर, वडा २ बीचपुरी, वडा ३ भट्टेघाट, वडा १ गौडी, वडा ५ ईमिलिया, वडा ५ भिलमिला, वडा ५ भिलमिला	• डुबान
४	राधा	बेदकोट न.पा.दैजी	१	• अत्यधिक कटान
५	स्याली	शुक्लाफाँटा न.पा.	८, ९ सिमलफाँटा, कसरौल, जुडा, सिसैया	• अत्यधिक कटान
		शुक्लाफाँटा न.पा.	वडा ५	• अत्यधिक कटान
६	गौडी	शुक्लाफाँटा न.पा.	वडा ८ र ९	• अत्यधिक कटान
७	सुनवरा	शुक्लाफाँटा न.पा.	टोटी फुलेली, पारीफाँटा, नौखुरी, अमरपुर, कलुवापुर, भलारी बजार ।	• अत्यधिक कटान
		शुक्लाफाँटा न.पा.	गुलरपट्टी, वैशाखा शिविर, जोनापुर, ढकनिया, आसापुर	• अत्यधिक कटान • आंशिक डुबान
		शुक्लाफाँटा न.पा. तथा लालभाडी गा.पा.	कालागौडी, जाईजाला, जाई (दोदा नदीमा मिसिने)	• अत्यधिक कटान • आंशिक डुबान
८	वनारा	कृष्णपुर न.पा.	खल्लागोठ, गुन्यालफाँटा, वनरा मुक्त कमैया शिविर	• अत्यधिक कटान
		शुक्लाफाँटा न.पा. र लालभाडी गा.पा.	कटान, तिल्कीपट्टी	• अत्यधिक कटान
९	वण्ड	कृष्णपुर न.पा.	दोमिल्ला	• अत्यधिक कटान
१०	दोदा	शुक्लाफाँटा न.पा. तथा लालभाडी गा.पा.	कटान, तिल्कीपट्टी, चित्रपुर, जाईजाला	• अत्यधिक कटान • डुबान

क्र.सं.	नदी	प्रभावित नपा/गाविस	बस्ती	असर क्षेत्र
		लालभाडी गा.पा.	१ देखि ६ वडा	• अत्यधिक कटान-डुवान
		बेलौरी न.पा.	वडा ५ उदयपुर, सोभाता, रामनगर, सुर्दशनपुर, वडा ५ भकुण्डा, वडा ६,७	• अत्यधिक डुवान-कटान
		बेलौरी न.पा.	श्रीपुर भएर न.पा. क्षेत्रमा पस्ने	• अत्यधिक डुवान
		पुनर्बास न.पा.	सबै वडाहरू	• अत्यधिक कटान • आंशिक डुवान
११	मछेली	कृष्णपुर न.पा.	बेलकुण्डा, वाणी शिविर,	• अत्यधिक कटान • आंशिक डुवान
१२	मोहना	कृष्णपुर न.पा	दयाअमरपुर, मौरीफाँटा	• कटान, डुवान
		कृष्णपुर न.पा	वार्ड ७, ८, ९ रैकवार	• कटान, डुवान

### ४.३.२ खोलाहरूबाट प्रभावित क्षेत्र:

क्र.सं.	खोला	प्रभावित क्षेत्र	बस्ती	असर क्षेत्र
१	कामीकाटे	भी.न.पा.	वडा ९, १०	अत्यधिक रुपमा कटान
२	खनीया	भी.न.पा.	वार्ड ६, ७, ८, ९, १०, १८	अत्यधिक कटान, आंशिक डुवान
३	कनकट्टी	भी.न.पा.	वार्ड २, ४, ५ र १९	अत्यधिक कटान
४	रौटेला	भी.न.पा.	वडा १	अत्यधिक कटान
५	मुसेपानी	बेदकोट न.पा.	सुडा ६, ७ (चौधरमा मिसिने)	अत्यधिक कटान
६	भासी	भी.न.पा.	वार्ड ३	अत्यधिक कटान
७	सुखानाला	भी.न.पा.	वार्ड २ र १८	अत्यधिक कटान, आंशिक डुवान
८	गन्धानाला	भी.न.पा.	वार्ड ४ र १३, १५ (३ वटा)	डुवान
९	भलेखोला	बेदकोट न.पा.	वार्ड ४ र ५ दैजी	अत्यधिक कटान
१०	गोवरिया	भी.न.पा.	वार्ड १५, १८ र १९	डुवान
११	तिताले र गताडी	भी.न.पा.	वार्ड ९	अत्यधिक कटान पटानी
१२	भुजेला	भी.न.पा.	वडा १० र ११	डुवान
१३	वगुन	बेदकोट न.पा.	वडा ४ दैजी	अत्यधिक कटान
१४	काली	भी.न.पा.	वडा १९	अत्यधिक कटान
१५	वछेला	बेदकोट न.पा.	वार्ड ६ सुडा	अत्यधिक कटान
१६	वनगाउ	भिनपा	वडा ५ र ६	कटान र डुवान
१७	मछेली	कृष्णपुर न.पा.	वडा ३	अत्यधिक कटान
१८	भरना	बेलडाँडी गा.पा.	वार्ड १	अत्यधिक कटान र डुवान
१९	वालुवा	कृष्णपुर न.पा.	वडा ४, ७ (रैकवार) र ९	डुवान
२०	त्रिशुली	बेदकोट न.पा.	वडा ७ सुडा	अत्यधिक कटान
२१	टोटीनाला	शुक्लाफाँटा न.पा.	वडा ७ र १० भलारी	अत्यधिक कटान
२२	साजगाड	बेदकोट न.पा.	वडा ३ दैजी	अत्यधिक कटान
२३	दैजीखोला	बेदकोट न.पा.	वडा ६ सुडा	अत्यधिक कटान



क्र.सं.	खोला	प्रभावित क्षेत्र	बस्ती	असर क्षेत्र
२४	ओदालगाड	कृष्णपुर न.पा.	वडा १	अत्यधिक कटान
२५	खारखोला	कृष्णपुर न.पा.	वडा १	अत्यधिक कटान
२६	धारापानी	कृष्णपुर न.पा.	वडा १	अत्यधिक कटान
२७	वछेला	कृष्णपुर न.पा.	वडा १	अत्यधिक कटान
३०	जडेपानी, पथरैया	वेदकोट न.पा.	वडा २ र ३	अत्यधिक कटान
३१	मलेरीया	दोधारा चाँदनी न.पा.	वडा ४ र ५ चादनी	डुवान
३२	पथरिया	कृष्णपुर न.पा.	वडा ७, ८, ९ रौतेली	डुवान
३२	जोगबुडा खोला	दोधाराचाँदनी न.पा.१	वडा नं ३, ४ वडा ६ गुरुड टोल, बादीटोल, वडा ७ जंगलाट, संसारीमाई टोल, वडा १ ढकनाघाट, माता टोल, वडा ५ कृतियाकवर	अत्यधिक कटान तथा डुवान

(स्रोत: कञ्चनपुर जिल्लाका स्थानिय पालिकाहरु )

#### ४.४ गा.पा./न.पा.को जोखिम तथा संकटासन्नता विश्लेषण:

समुन्द्री सतहदेखि १६० मि. देखि १,५२८ मि.सम्मको उचाइमा रहेको कञ्चनपुर जिल्लाको पूर्वमा कैलाली, उत्तरमा डडेल्धुरा तथा पश्चिम र दक्षिणमा भारत रहेको छ। यस जिल्लामा राना थारु, डगौरा थारुलगायत अन्य आदिवासी जनजातिहरू, अल्पसंख्यक समुदाय, दलित, ब्राह्मण, क्षेत्री, ठकुरी आदिको मिश्रित बसोबास छ। बाढी, महामारी, हुरीबतास, आगलागी कोरोना भाईरस (कोभिड -१९) लगायतका ठूला महामारी यस जिल्लाका प्रमुख प्रकोप हुन् भने सडक दुर्घटना, शितलहर, लु-लागु र जंगली जनावरको आतंक जस्ता प्रकोपहरू पनि बारम्बार देखिने गर्दछन्। यो जिल्ला बाढीको दृष्टिले उच्च जोखिममा छ। महाकाली, चौधर, सुनवरा, मोहना, स्याली, जोगबुढा र दोदा नदी यसको प्रमुख कारक तत्व हो जसले गर्दा वर्षेनी करोडौंको क्षति व्यहोर्नु परेको छ। यस जिल्लामा २०६४ सालदेखि २०७० सालसम्मको संकलित तथ्यांकलाई आधार मान्ने हो भने बाढी, आगलागी, जंगली जनावर आतंक, चट्याङ आदिबाट २९ जनाको मृत्यु, करिब ६२७ घर पूर्ण क्षति, ८,०४२ घर पूर्ण प्रभावित र वार्षिक रूपमा १० हजार घरपरिवार प्रभावित भएको देखिन्छ।

यस्तै सामुदायिक प्रकोप व्यवस्थापन समितिको जिल्ला संजाल (NCDMC) का अनुसार करिब ४०० परिवार बाढीबाट विस्थापित भएका छन्। यसै अवस्थालाई मध्यनजर गर्दै २०६५ सालदेखि विपद् व्यवस्थापनका लागि ३ वटै चरणहरूमा पूर्वतयारी, प्रतिकार्य र पुनर्स्थापना तथा पुनर्निर्माणमा सरकारी र गैरसरकारी निकायहरूले काम गर्दै आएका छन्। जिल्लास्तरीय विपद् व्यवस्थापन तथा प्रतिकार्य योजना बमोजिम पूर्वतयारी तथा प्रतिकार्य भईरहेको छ। जसमा जिल्ला प्रशासन कार्यालयमा जिल्ला आपत्कालिन कार्यसञ्चालन केन्द्र (DEOC) स्थापना भएको छ।

विगतमा प्रकोपबाट भएको मानवीय क्षति, प्रभावित परिवारको सङ्ख्या, घरको क्षति, बालीनाली तथा पशुधनमा पुगेको आर्थिक क्षति र नदी कटानबाट भएका क्षतिमा आधारित रही जिल्लाका गा.पा. तथा न.पा.हरूको सङ्कटासन्नता वर्गीकरण गरिएको छ। संकटासन्नता वर्गीकरणका लागि अभै धेरै कार्य गर्नुपर्ने अवस्था रहेको भए पनि विगतको अनुभव, सिकाई र अवस्थालाई आधार मानी आपत्कालीन योजना तयार गर्ने प्रयोजनका लागि भएपनि विगतको क्षति र संकटासन्तालाई हेरी स्तरीकृत गरिएको छ। जसअनुसार २ गा.पा. र ७ न.पा.लाई

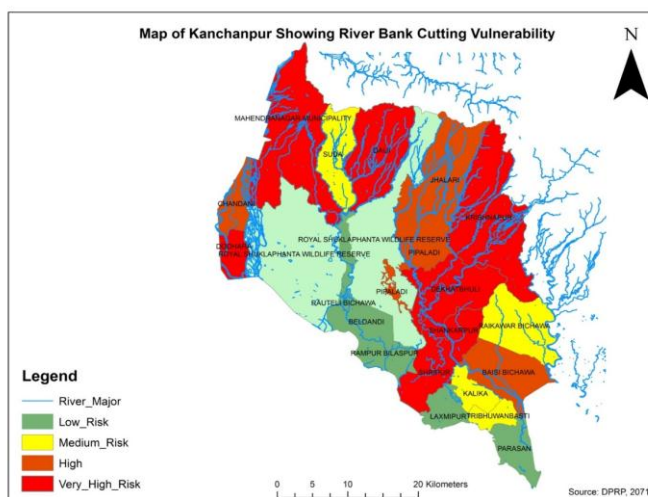
प्रकोपका प्रकारका आधारमा अति उच्च, उच्च, मध्यम र न्यून जोखिम वर्गीकरण गरी नेपाल सरकारबाट उपलब्ध गराएको ढाँचामा तयार गरिएको छ ।

देशका अन्य स्थानमा जस्तै यस जिल्लामा पनि महामारीको रूपमा रहेको कोरोना भाइरस (कोभिड १९) को संक्रमण बढेको छ । जसका कारण जिल्ला लगायत सबै पालिकाहरूमा बन्दाबन्दीका कारण स्रोत साधन तथा अन्य कार्यहरूमा अन्यौलता आएको छ । कोरोना भाइरस (कोभिड-१९) को महामारीका कारण बन्दाबन्दीको कारणले आर्थिक, सामाजिक, शैक्षिक तथा स्वास्थ्य क्षेत्रमा नराम्रो असर परेको छ । पालिकाहरूले स्थानीय स्तरमा रहेका स्रोत साधनको प्रयोग गरी यसको रोकथामको लागि पहल गरेको भएता पनि कतिपय क्षेत्रमा अपुग छ । स्थानीय विद्यालयहरूलाई क्वारेन्टीन बनाई बाहिरबाट आएका मानिसहरूलाई व्यवस्थापन गरेको भएता पनि धेरै मानिस भएका कारण विद्यालयहरू पनि एकान्त बासको लागि पर्याप्त तथा व्यवस्थित नभएको देखिन्छ ।

#### ४.४.१ प्रकोपबाट प्रभावित गा.पा./न.पा.को सङ्कटासन्नता वर्गीकरण विवरण:

(बाढी नदी कटानका आधारमा)

क्र.सं.	अति उच्च जोखिम	क्र.सं.	उच्च जोखिम	क्र.सं.	मध्यम जोखिम	क्र.सं.	न्यून जोखिम
१	लालभाडी गा.पा.	१	शुक्लाफाँटा न.पा.	१	कृष्णपुर न.पा.	१	बेलडाँडी गा.पा.
२	कृष्णपुर न.पा.	२	माहाकाली न.पा.	२	पुनर्वास न.पा.		
३	भिमदत्त न.पा.	३	बेलौरी न.पा.				
४	बेदकोट न.पा.						



जिल्लामा नदीबाट कटान संकटासन्नता हुने क्षेत्रहरू देखाईएको नक्सा

#### ४.४.२ प्रकोपबाट प्रभावित गा.पा./न.पा.को सङ्कटासन्नता वर्गीकरण विवरण:

(बाढी डुबानका आधारमा)

क्र.सं.	अति उच्च जोखिम	क्र.सं.	उच्च जोखिम	क्र.सं.	मध्यम जोखिम	क्र.सं.	न्यून जोखिम
१	लालभाडी गा.पा.	१	शुक्लाफाँटा न.पा.	१	कृष्णपुर	१	बेदकोट न.पा.
२	बेलडाँडी गा.पा.	२	भी.न.पा.	२	पुनर्वास न.पा.		

क्र.सं.	अति उच्च जोखिम	क्र.सं.	उच्च जोखिम	क्र.सं.	मध्यम जोखिम	क्र.सं.	न्यून जोखिम
३	बेलौरी न.पा.						
४	पुनर्वास न.पा.						
५	माहाकाली न.पा.						

४.४.३ बाढीबाट (कटान, डुबान) प्रभावित हुन सक्ने पूर्वानुमान गरिएको घरधुरी र परिवार संख्या:

क्र.सं.	गा.पा./न.पा.	वडा	उच्च जोखिम रहेका बस्ती तथा समुदाय	परिवार
१	दोधारा चाँदनी न.पा.	१	स्याउले बजार र कार्की टोल	१२२
		१	डाँडा टोल	११५
		१	पशुपति टोल र खैराड	३०५
	दोधारा चाँदनी न.पा.	२	हुनैनाथ टोल, कृष्णनगर, कमशा टोल, पूर्णा टोल	८७
	दोधारा चाँदनी न.पा.	३	मोहन मिस्त्रीको घरदेखि जमुनाघाडी टोल	२५०
	दोधारा चाँदनी न.पा.	३	शिवनगर जिरो पोइन्ट टोल	१४२
	दोधारा चाँदनी न.पा.	४	सुर्खेती टोल	१२
	दोधारा चाँदनी न.पा.	४	मालिका टोल	१८
	दोधारा चाँदनी न.पा.	४	मालिका टोल र डाँडा टोल	२५
	दोधारा चाँदनी न.पा.	५	शिवनगर टोल	१००
		५	मालिका स्कुल टोल	१००
		५	इन्द्रावन सामुदायिक वन	१००
	दोधारा चाँदनी न.पा.	६	शान्ति टोल	११२
	दोधारा चाँदनी न.पा.	६	कालागाड पत्थरटोल	२००
	दोधारा चाँदनी न.पा.	६	गुरुड टोल सनाखरी टोल	७०
	दोधारा चाँदनी न.पा.	७	मुसिकोटे टोल टापु	३६
	दोधारा चाँदनी न.पा.	७	सिसमघाडी टोल ढकनाघाट	६०
	दोधारा चाँदनी न.पा.	८	सुन्दरनगर	१३५
	दोधारा चाँदनी न.पा.	८	जर्का टोल	३०
	दोधारा चाँदनी न.पा.	८	धामी टोल बाँसघाडी	८८
	दोधारा चाँदनी न.पा.	९	ढकनाघाट	५०
	दोधारा चाँदनी न.पा.	९	ताराघाट भुजेला टोल	३०
	दोधारा चाँदनी न.पा.	१०	सिर्जनाघाट	९०
	दोधारा चाँदनी न.पा.	१०	कुतियाकवर, प्रतिमा टोल	४४
	दोधारा चाँदनी न.पा.	११	शान्ति टोल, गुरुड टोल	१२
<b>जम्मा</b>				<b>२,३३३</b>

क्र.सं.	गा.पा./न.पा.	वडा	उच्च जोखिम रहेका बस्ती तथा समुदाय	परिवार
२	पुनर्वास न.पा.	१	गणेश बस्ती पुरैना भकुण्डा	४००
	पुनर्वास न.पा.	१	बलभद्र बस्ती, अंशुवर्मा बस्ती, ढक्का शिविर टोल	१९०
	पुनर्वास न.पा.	२	इटाभट्टा सिमरी टोल	३०
	पुनर्वास न.पा.	२	मोती बस्ती, अरनिको बस्ती	३०
		२	दशरथ बस्ती	१२
		३	पल्टेन लामाको घरतिरको टोल जित व. तामाङको घरसम्म	१०
	पुनर्वास न.पा.	३	थपपल्लोट	४
	पुनर्वास न.पा.	३	भै बहादुरको टोल	५
	पुनर्वास न.पा.	४	काफ्ले चोकदेखि शहिद गोविन्दगौतम चोकसम्मको बस्ती	२००
	पुनर्वास न.पा.	४	आचार्यको घरदेखि शिवहरी सामुदायिक वनको बस्ती	२००
	पुनर्वास न.पा.	५	रातो ताल	२२
	पुनर्वास न.पा.	५	सिमरी	१००
	पुनर्वास न.पा.	५	चन्द्रवाल स्कुल रातो ताल	६
	पुनर्वास न.पा.	५	मदन टोल	७
	पुनर्वास न.पा.	५	सिमरी रातो ताल	११४
	पुनर्वास न.पा.	६	थप प्लड लाइन सुकुम्बासी टोल र नयाँ भन्सार	१६०
	पुनर्वास न.पा.	६	१९७ देखि १९८ नं सीमा पिलर	२००
	पुनर्वास न.पा.	७	परासन राना टोल	२५०
	पुनर्वास न.पा.	७	बुद्ध बस्ती	३५०
	पुनर्वास न.पा.	७	पदना टोल	५
	पुनर्वास न.पा.	७	१ नं लाइन च गाऊ	३
	पुनर्वास न.पा.	८	कंकड	९२
	पुनर्वास न.पा.	८	खड्डा	३५
	पुनर्वास न.पा.	८	क गाऊ	३०
	पुनर्वास न.पा.	९	वीचफाँटा	९००
	पुनर्वास न.पा.	९	कीर्तिपुर धनसिन्ना	४०१
	पुनर्वास न.पा.	१०	मदन टोल	६
	पुनर्वास न.पा.	१०	चकमेली टोल	१६०
	पुनर्वास न.पा.	१०	वन विभाग टोल	७
<b>जम्मा</b>				<b>३,९२९</b>
३	बेलौरी न.पा.	१	मटैया	५०
	बेलौरी न.पा.	१	उडियाफाँटा, फटिया गोकुलपुर	१२
	बेलौरी न.पा.	२	कटान, टेडुवा बैजुडाँडा, दिनापुर खैरानी	१०००
	बेलौरी न.पा.	२	दिनापुर खैरानी	३००
	बेलौरी न.पा.	२	चारघरुवा गोकुलपुर	१०००
	बेलौरी न.पा.	३	मोतीपुर	५५
	बेलौरी न.पा.	३	बन्दा ताल, कर्णाली टोल र प्रगती टोल	१४२
	बेलौरी न.पा.	३	खिरिया टोल पडाव र रानीताल	२५०
	बेलौरी न.पा.	४	बुटाबारी मोतीपुर, चप्परतला, मोतीपुर शान्तिपुर र रिक्षा	५००
	बेलौरी न.पा.	४	मोतीपुर बुटाबारी	५५

क्र.सं.	गा.पा./न.पा.	वडा	उच्च जोखिम रहेका बस्ती तथा समुदाय	परिवार
	बेलौरी न.पा.	४	शान्तिपुर	१००
	बेलौरी न.पा.	५	सुदर्शनपुर, उदयपुर, रामनगर र शोभाताल देखि पुरै वडामा	५००
	बेलौरी न.पा.	५	बन्दतियादेखि शोभाताल, मैनाहा तथा छोटी सिंहपुर	४००
	बेलौरी न.पा.	६	बोटी गाउँ, नयाँ गाउँ बैशाखा र भुडाकोट	३००
	बेलौरी न.पा.	६	बजार क्षेत्र र शान्तिपुर	१८५
	बेलौरी न.पा.	६	हात्तीबोका शान्तिपुर	१५०
	बेलौरी न.पा.	७	टेडिया, पौलाहा, भगतपुर र आधा गणेशपुर	३००
	बेलौरी न.पा.	७	भगतपुर, बरैया, खप्टी नदीको किनार	२००
	बेलौरी न.पा.	७	रामघाट, सिंहपुर सानो सिंहपुर भरी	२००
	बेलौरी न.पा.	८	कानपुर	६८
	बेलौरी न.पा.	८	कलकत्ताको टि.सि.एन. टोल	५०
	बेलौरी न.पा.	८	खजुवा पचुई	५०
	बेलौरी न.पा.	९	भदपुरी, अण्डैया, दरख टोल र कुण्डा	३००
	बेलौरी न.पा.	९	रामघाट, डाँडाकुण्डा, खजुवा भदपुरी, आण्डैया र दरख टोल, राधापुर	३५०
	बेलौरी न.पा.	९	आदर्शमीलन टोल, लक्ष्मीनगर, खजुवा कुण्डा र घुर्षा	४००
	बेलौरी न.पा.	१०	कानपुर	१००
	बेलौरी न.पा.	१०	भुडा खल्ला टोल, गौडी, सडकघाट, भुडा चौराहा र शिवनगर	५००
	बेलौरी न.पा.	१०	निर्मल आर्यघाटदेखि काली नालासम्मको बस्ती	५००
<b>जम्मा</b>				<b>८,०१७</b>
४	बेलडाँडी गा.पा.	१	कालीका टोल, भुर्षा टोल, रतनपुर,प्लाट टोल	५००
	बेलडाँडी गा.पा.	२	चवन्नी, ढकनिया	१६००
	बेलडाँडी गा.पा.	३	कमरी टोल,सिसाडाँडी र गडा टोल,	१२००
	बेलडाँडी गा.पा.	४	विकास टोल र बागी टोल	५००
	बेलडाँडी गा.पा.	५	ईम्लिया, गौडी,मल्लो भिलिमिला	२५००
<b>जम्मा</b>				<b>६,३००</b>
५	लालभाडी गा.पा.	१	खल्ला टोल, विनवारी टोल, वाण नाला टोल,	१६१५
	लालभाडी गा.पा.	२	कन्ज, कस्वा	२८०
	लालभाडी गा.पा.	३	नन्दगाउँ, पर्सिया, बल्मी	३०५
	लालभाडी गा.पा.	४	सिकलपटी, डंगा जाई	१६१५
	लालभाडी गा.पा.	५	देउवा टोल	१००
	लालभाडी गा.पा.	६	चानदेव	२८०
<b>जम्मा</b>				<b>४,१९३</b>
६	कृष्णपुर न.पा.	१	दोमिला	१२०
	कृष्णपुर न.पा.	१	पहरिया	१२०
	कृष्णपुर न.पा.	१	सुन्दरीफाँटा	२१०
	कृष्णपुर न.पा.	२	मुक्त कमैया शिविर, सत्यालफाँटा, वनरा आरक्ष पीडित टोल, खल्ला टोल, मुक्त कमैया टोल	६००
	कृष्णपुर न.पा.	२	गुन्याफाँटा	२२५
	कृष्णपुर न.पा.	२	अटनीफाँटा	१००
	कृष्णपुर न.पा.	२	ओखलफाँटा	१००
	कृष्णपुर न.पा.	२	नन्दीपुर	७५

क्र.सं.	गा.पा./न.पा.	वडा	उच्च जोखिम रहेका बस्ती तथा समुदाय	परिवार
	कृष्णपुर न.पा.	२	सत्यालफाँटा	२२५
	कृष्णपुर न.पा.	२	खल्याकोट बस्ती	११२०
	कृष्णपुर न.पा.	२	मछली टोल	७५
	कृष्णपुर न.पा.	२	बंडा टोल	१०५
	कृष्णपुर न.पा.	३	चित्रपुर	२५५
	कृष्णपुर न.पा.	४	वनरा बबईघाट	२६०
	कृष्णपुर न.पा.	४	बेलकुडी	३८०
	कृष्णपुर न.पा.	४	दयाअमरपुर	२९०
	कृष्णपुर न.पा.	४	खल्ला दाँया	२२५
	कृष्णपुर न.पा.	५	पवित्रा	२७५
	कृष्णपुर न.पा.	५	सुदर्शनपुर, गुलरिया	३७५
	कृष्णपुर न.पा.	५	सार्की टोल	६८०
	कृष्णपुर न.पा.	६	मौरीफाँटा, बलुवाफाँटा, सानो बभ्रिया	२४०
	कृष्णपुर न.पा.	७	शान्तिपुर	१३५
	कृष्णपुर न.पा.	७	गौरी घाट	७५०
	कृष्णपुर न.पा.	७	मटया कटान	७५
	कृष्णपुर न.पा.	८	शान्तिपुर	२१०
	कृष्णपुर न.पा.	८	मजगाई	२३५
	कृष्णपुर न.पा.	८	राजघाट	३७८
	कृष्णपुर न.पा.	८	गौडी	३०४
	कृष्णपुर न.पा.	८	रतासी	३००
	कृष्णपुर न.पा.	८	विचवा	५७
	कृष्णपुर न.पा.	९	कोठार टोल	९९
	कृष्णपुर न.पा.	९	अछामी टोल	११५
	कृष्णपुर न.पा.	९	चपर तोला	१२३
	कृष्णपुर न.पा.	९	साना गाउँ	१५४
	कृष्णपुर न.पा.	९	नारायण खेडा	१००
			<b>जम्मा</b>	<b>९,०९०</b>
७	शुक्लाफाँटा न.पा.	१	वैशाखा शिविर, खजुवापटी	६००
	शुक्लाफाँटा न.पा.	२	लक्ष्मीपुर, सुनवरा नदी किनाराको बस्तीहरू	१०८०
	शुक्लाफाँटा न.पा.	२	गुलरपटी	१४५
	शुक्लाफाँटा न.पा.	३	पिपलाडी, जोनापुर	४००
	शुक्लाफाँटा न.पा.	४	सिकलपटी, आशापुर	१९०
	शुक्लाफाँटा न.पा.	५	सिकलपटी, आशापुर	४८०
	शुक्लाफाँटा न.पा.	६	६ न.पूर्व पश्चिम	२२०
	शुक्लाफाँटा न.पा.	६	वडा न ६ र १० जोड्ने वुढीनाला किनारका बस्ती	२२०
	शुक्लाफाँटा न.पा.	६	वडा न.६ र १० जोड्ने नदी	३८०
	शुक्लाफाँटा न.पा.	७	सिमलफाँटा	१५०
	शुक्लाफाँटा न.पा.	८	पारिफाँटा	५२०
	शुक्लाफाँटा न.पा.	८	नौखरी	४५०
	शुक्लाफाँटा न.पा.	८	पिलरीफाँटा	२५०
	शुक्लाफाँटा न.पा.	८	बेलडांडी	१५०

क्र.सं.	गा.पा./न.पा.	वडा	उच्च जोखिम रहेका बस्ती तथा समुदाय	परिवार
	शुक्लाफाँटा न.पा	८	बरेडाडा	३०
	शुक्लाफाँटा न.पा	८	फुलेली	३०
	शुक्लाफाँटा न.पा	९	वडा न.९	७५
	शुक्लाफाँटा न.पा	१०	खल्ला बस्ती	५५०
	शुक्लाफाँटा न.पा	१०	सिमल खेत	१२५
	शुक्लाफाँटा न.पा	१०	भलारी मिलन चौक	३५
	शुक्लाफाँटा न.पा	१०	टोटीनाल शिव मन्दिर पूर्वदेखि जग्दासम्म	४९३
	शुक्लाफाँटा न.पा	१०	बन्जरिया नाला खानेपानी टंकी नजिक	२२०
	शुक्लाफाँटा न.पा	११	अमरपुर, दीपनगर र कलुवापुर चितउरा नाला	५८०
	शुक्लाफाँटा न.पा	१२	तिल्की, आदरा जाला, दुवाउ, आँपघाट, मरघटया, डम्बरपटि र कुण्डा टोल	३४०
<b>जम्मा</b>				<b>७,७१३</b>
८	बेदकोट न.पा.	१	हात्तीथला, चम्फापुर, रडाह	४५०
	बेदकोट न.पा.	२	बसन्तथला, जडेपानी, मुक्ति टोल	९००
	बेदकोट न.पा.	३	सिद्रनाथ टोल, भम्का, शान्तिपुर, सामादैजी, पेलीताल, डगोरा दैजी	८००
	बेदकोट न.पा.	४	सार्की टोल, पार्की, घटाल टोल, सिमल टोल, ठगुरी टोल, बगुन टोल, बीच टोल	१०५०
	बेदकोट न.पा.	५	धरमपुर	७५०
	बेदकोट न.पा.	६	ओभाखाली टोल, मुसेपानी, धुर्सवा	३५२
	बेदकोट न.पा.	७	गौजी टोल, पशुपति टोल	४००
	बेदकोट न.पा.	८	शुभकामना टोल	९५
	बेदकोट न.पा.	९	बुढा वैजनाथ, आदर्श टोल, प्रगति टोल	१००
	बेदकोट न.पा.	१०	अछामी टोल नयाँगाउँ, अछामी टोल चतरी, सार्की टोल, हरपाल टोल	५५०
<b>जम्मा</b>				<b>५,४४७</b>
९	भीमदत्त न.पा.	२	स्वस्थानी टोल	११०
	भीमदत्त न.पा	२	सहस्त्रलिंग	१६०
	भीमदत्त न.पा	२	भानुभक्त	१८५
	भीमदत्त न.पा	२	सरस्वती	२०५
	भीमदत्त न.पा	२	शिवशक्ति	१३५
	भीमदत्त न.पा	२	पृथ्वी	१०५
	भीमदत्त न.पा	२	मिलन	११९
	भीमदत्त न.पा	२	प्रगती	१०६
	भीमदत्त न.पा	२	शिवटोल	८९
	भीमदत्त न.पा	२	भगवती	९४
	भीमदत्त न.पा	२	सिद्धनाथ	५५
	भीमदत्त न.पा	२	पशुपति	८३
	भीमदत्त न.पा	३	राधाकृष्ण टोल	११०
	भीमदत्त न.पा	३	विष्णु टोल	८५

क्र.सं.	गा.पा./न.पा.	वडा	उच्च जोखिम रहेका बस्ती तथा समुदाय	परिवार
	भीमदत्त न.पा	३	श्री केदार टोल	८५
	भीमदत्त न.पा	३	आनन्द टोल	३८०
	भीमदत्त न.पा	३	सम्भना टोल	२७५
	भीमदत्त न.पा	३	भासीनहर भन्दा माथि	५८०
	भीमदत्त न.पा	४	भगतपुर	११७
	भीमदत्त न.पा	४	गोबरैया	१११
	भीमदत्त न.पा	५	आदर्श टोल	११३
	भीमदत्त न.पा	५	प्रगती टोल	१०७
	भीमदत्त न.पा	५	तीनतारा टोल	११०
	भीमदत्त न.पा	५	धुवतारा टोल	१०९
	भीमदत्त न.पा	६	महादेव टोल	२००
	भीमदत्त न.पा	६	भूमिराज टोल	२०५
	भीमदत्त न.पा	६	भगवती टोल	२५०
	भीमदत्त न.पा	६	पूर्णागिरी टोल	२०५
	भीमदत्त न.पा	६	नागार्जुन टोल	१५०
	भीमदत्त न.पा	६	जगदम्बा टोल	१७६
	भीमदत्त न.पा	६	कालिका टोल	३००
	भीमदत्त न.पा	६	जागृति टोल	३१०
	भीमदत्त न.पा	६	वैजनाथ टोल	१५५
	भीमदत्त न.पा	६	शान्ति टोल	२४५
	भीमदत्त न.पा	६	दुर्गाभवानी टोल	१५०
	भीमदत्त न.पा	७	वैजनाथ टोल	७००
	भीमदत्त न.पा	७	अस्मिकेदार टोल	२४७
	भीमदत्त न.पा	७	दउले केदार	२६१
	भीमदत्त न.पा	७	शिव टोल	२५०
	भीमदत्त न.पा	७	लक्ष्मी टोल	१३२
	भीमदत्त न.पा	७	प्रगती टोल	३४२
	भीमदत्त न.पा	७	राधाकृष्ण टोल	३५४
	भीमदत्त न.पा	८	ब्रह्म टोल	१२५
	भीमदत्त न.पा	८	जानकी टोल	९०
	भीमदत्त न.पा	८	शान्ति टोल	१५५
	भीमदत्त न.पा	८	सिद्धनाथ टोल	१६०
	भीमदत्त न.पा	९	मछेटी	१६५
	भीमदत्त न.पा	९	खल्ला	१३२



क्र.सं.	गा.पा./न.पा.	वडा	उच्च जोखिम रहेका बस्ती तथा समुदाय	परिवार
	भीमदत्त न.पा	९	ब्रह्मदेव बजार	१३७
	भीमदत्त न.पा	९	रिगौना	११५
	भीमदत्त न.पा	९	शिव टोल	१०५
	भीमदत्त न.पा	९	वैजनाथ	१२३
	भीमदत्त न.पा	९	निग्लाशैनी	१५७
	भीमदत्त न.पा	९	महाकाली टोल	१७३
	भीमदत्त न.पा	१०	संगम टोल	१२७
	भीमदत्त न.पा	१०	अमरज्योति	१५२
	भीमदत्त न.पा	१०	स्मृति टोल	१५५
	भीमदत्त न.पा	१०	विष्णु टोल	१५१
	भीमदत्त न.पा	१०	श्रीकृष्ण टोल	३२६
	भीमदत्त न.पा	१०	महाकाली टोल	४५०
	भीमदत्त न.पा	११	जनज्योति टोल	४३०
	भीमदत्त न.पा	११	विष्णु टोल	२५१
	भीमदत्त न.पा	१२	श्रीनारायण टोल	११०
	भीमदत्त न.पा	१२	वैजनाथ	९९
	भीमदत्त न.पा	१२	सोनापुर टोल	१०८
	भीमदत्त न.पा	१३	विजय टोल	२१५
	भीमदत्त न.पा	१३	वैजनाथ	९८
	भीमदत्त न.पा	१३	लक्ष्मीनगर	८४
	भीमदत्त न.पा	१३	शिवनगर	११३
	भीमदत्त न.पा	१३	सरस्वती टोल	१०८
	भीमदत्त न.पा	१४	चाहना टोल	८३
	भीमदत्त न.पा	१५	सत्यआदर्श टोल	६५
	भीमदत्त न.पा	१५	रामजानकी टोल	८६
	भीमदत्त न.पा	१५	कालिका टोल	८८
	भीमदत्त न.पा	१५	राधाकृष्ण टोल	११५
	भीमदत्त न.पा	१५	हरित टोल	८०
	भीमदत्त न.पा	१५	शारदा टोल	६९
	भीमदत्त न.पा	१५	आदिवासी टोल	१२५
	भीमदत्त न.पा	१६	अमर टोल	१६३
	भीमदत्त न.पा	१६	शान्ति टोल	११५
	भीमदत्त न.पा	१६	श्रीकृष्ण टोल	११७
	भीमदत्त न.पा	१६	रत्न टोल	११७
	भीमदत्त न.पा	१६	वैजनाथ प्रगती	८३
	भीमदत्त न.पा	१७	जानकी टोल	८६

क्र.सं.	गा.पा./न.पा.	वडा	उच्च जोखिम रहेका बस्ती तथा समुदाय	परिवार
	भीमदत्त न.पा	१७	महाशक्ति	६७
	भीमदत्त न.पा	१७	जनज्योति टोल	७३
	भीमदत्त न.पा	१८	हरियाली टोल	७४
	भीमदत्त न.पा	१८	शिवशंकर टोल	६८
	भीमदत्त न.पा		शान्ति टोल	८३
	भीमदत्त न.पा	१८	प्रगती टोल	७३
	भीमदत्त न.पा	१८	एकता टोल	८६
	भीमदत्त न.पा	१८	शिव पार्वती टोल	६३
	भीमदत्त न.पा	१८	वागवाणी	७६
	भीमदत्त न.पा	१८	जनज्योति टोल	६३
	भीमदत्त न.पा	१८	सरस्वती टोल	७०
	भीमदत्त न.पा	१८	राधेराधे टोल	८१
	भीमदत्त न.पा	१८	विष्णु टोल	३६०
	भीमदत्त न.पा	१८	आदर्श टोल	४१०
	भीमदत्त न.पा	१८	धर्मभक्त टोल	५००
	भीमदत्त न.पा	१९	गंगालाल टोल	५००
	भीमदत्त न.पा	१९	दशरथ टोल	११००
			जम्मा	१८,०१३
			जिल्लामा सम्भावित विपद् प्रभावित कुल जनसंख्या	६५,०३५
			कुल जम्मा घरधुरी संख्या (प्रति घर ५.५ जना)	११,८२५

स्रोत: स्थानीय विपद् तथा जलवायु अनुकूल उत्थानशील योजना, २०७५



## परिस्थिति तथा योजना तर्जुमा सम्बन्धी पूर्वानुमान

### ५.१ विपद्को अवस्था र मान्यता योजना:

जिल्लास्थित विभिन्न सरकारी एवम् गैरसरकारी निकायहरूबीच विभिन्न औपचारिक तथा अनौपचारिक छलफल पश्चात् जिल्लामा हालसम्म देखिँदै आएका प्रकोपहरूमध्ये बाढी, आगलागी, महामारी, भाडापखाला र कोरोना भाईरस (कोभिड-१९) महामारी आदिलाई मध्यनजर गरी जिल्ला विपद् व्यवस्थापन समिति, कञ्चनपुरको आयोजनामा **जिल्ला विपद् पूर्वतयारी तथा प्रतिकार्य योजना** पुनरावलोकन गरिएको छ। योजना निर्माण प्रक्रियामा जिल्ला विपद् व्यवस्थापन समिति, जिल्ला स्थित विभिन्न सरकारी एवम् गैर सरकारी संघ संस्था, सुरक्षा निकाय, राजनैतिक दल, नेपाल रेडक्रस सोसाईटी, समुदायका प्रतिनिधिहरू र पत्रकारहरूको प्रत्यक्ष सहभागितामा स्फेयर मापदण्डलाई समेत मध्यनजर गरी विभिन्न चरणहरू पूरा गरी एकिकृत तथा सामुहिक रूपमा सम्पन्न गरिएको छ, विपद्को अवस्था र मान्यता योजना निम्न अनुरूप रहेको छ:

- बाढीले बगाउने, मानिसको मृत्यु हुन सक्ने, चोटपटक लाग्न सक्ने, घाईते हुन सक्ने।
- उच्च जोखिममा रहेका (नदी आसपासका) बस्तीमा बाढीबाट कटान भई घर खेत बगेर विस्थापित हुने।
- नदी कटानका साथै डुवान हुँदा मानवीय क्षति हुन सक्ने र बाढी पश्चात भाडापखाला, टाइफाइड, हैजा, भाईरल फिवर जस्ता महामारीजन्य र पानीजन्य रोगहरू फैलिन सक्ने अवस्था।
- खेतीबाली, अन्न तथा भण्डारण गरिएको बीउ नष्ट भई बीउको अभाव, लगानीका लागि पुँजीको अभाव भई खाद्य संकट हुन सक्ने। भूमिहीन, साना कृषक र विपन्न समुदाय बढी प्रभावित हुन सक्ने।
- उर्वर जमिन कटानबाट अनुत्पादक हुन सक्ने। पशु, चौपाया र ग्रामीण जीविकोपार्जन कठिन हुन सक्ने।
- बाढीबाट शहरी तथा ग्रामिण पूर्वाधार संरचना भत्किन गई तत्कालिन सेवाबाट समुदाय बञ्चित हुन सक्ने। आवागमन अवरुद्ध हुने, सञ्चार, पुल, सिचाई र खानेपानी सरसफाईको अवस्था बिग्रन सक्ने।
- मुख्य सडक, बाटो, पुल क्षति भई आवतजावत गर्न नसक्नु र सञ्चारमा समेत विच्छेद हुनु।
- न.पा./गा.पा.स्तरबाट पूर्वतयारीका कार्य हुन नसक्नु र सुरक्षित आश्रयस्थलको अभाव।
- बाढीका समयमा जिल्लाको टोली प्रभावित स्थानमा पुग्न २ देखि ३ दिन लाग्नु।
- महिला, वृद्ध, फरक क्षमता भएका, विपन्न, उपेक्षित, गरीब, भूमिहीन, मुक्त कमैया, हलिया परिवार बढी प्रभावित हुने।
- कोरोना भाईरस (कोभिड -१९) महामारीको कारण रोग बढ्ने गरेको, स्रोत साधनको कमी हुने जनचेतना र अनुकूल क्षमताको अभाव।
- जलवायु परिवर्तनको कारण सिर्जित विपद्हरूबारे समुदायलाई कम जानकारी हुनु वा जानकारी नै नहुनु।
- विपद्को समयमा जिल्ला विपद् व्यवस्थापन समिति र न.पा./गा.पा., र समुदाय स्तरमा पूर्वतयारी, प्रतिकार्य र मानवीय सहायताको लागि पर्याप्त स्रोत र साधन नहुनु।

## ५.२ निकायगत भूमिका र जिम्मेवारी:

### ५.२.१ जिल्ला विपद् व्यवस्थापन समितिको कार्य जिम्मेवारी:

क्र.सं.	निकायको नाम	जिम्मेवार व्यक्ति	जिम्मेवारी
१	जिल्ला प्रशासन कार्यालय	प्रमुख जिल्ला अधिकारी (अध्यक्ष, जि.वि.व्य.स.)	<ul style="list-style-type: none"> <li>जिल्ला विपद् व्यवस्थापन समितिको समन्वय बैठक आयोजना गर्ने</li> <li>जानकारीको संकलन र परिस्थितिको अद्यावधिक गर्ने</li> <li>DEOC/DDRT को प्रभावकारी सञ्चालन एवं परिचालन गर्ने</li> <li>क्षेत्रगत क्लष्टरलाई सक्रिय पार्ने</li> <li>कार्यविभाजन गरी सबै क्षेत्रगत कार्य समुहलाई जिम्मेवारी सुम्पिने</li> <li>खोज तथा उद्धार कार्यमा सुरक्षा निकायको परिचालन गर्ने ।</li> <li>प्रदेश तथा संघ स्तरमा सहयोग (मानवीय, आर्थिक, भौतिकको लागि समन्वय) गर्ने ।</li> </ul>
२	जिल्ला समन्वय समिति	प्रमुख तथा प्रतिनिधि	<ul style="list-style-type: none"> <li>समन्वयात्मक कार्यमा सहयोग गर्ने</li> <li>आवास तथा पुनःस्थापना कार्य गर्ने</li> <li>स्रोत (आर्थिक, भौतिक, मानवीय स्रोत) परिचालन तथा समन्वय गर्ने ।</li> </ul>
३	सुरक्षा निकाय (नेपाली सेना, नेपाल प्रहरी, सशस्त्र प्रहरी बल), राष्ट्रिय अनुसन्धान	प्रमुख तथा प्रतिनिधि	<ul style="list-style-type: none"> <li>मुख्यतः खोज तथा उद्धार कार्यको नेतृत्व गर्ने</li> <li>सुरक्षा व्यवस्था मिलाउने</li> <li>विषयगत समितिमा रही सहयोग गर्ने</li> </ul>
४	राजनीतिक दलहरू	दलका प्रमुखहरू	<ul style="list-style-type: none"> <li>समन्वय</li> <li>स्रोत संकलनमा सहयोग</li> <li>जनपरिचालन गर्ने</li> </ul>
५	सबै स्थानीय तहहरू	प्रमुख तथा सम्पर्क व्यक्ति	<ul style="list-style-type: none"> <li>स्थानीय विपद् व्यवस्थापन योजना तयार गरी कार्यान्वयन गर्ने</li> <li>आवश्यकता अनुसार प्रदेश तथा संघमा समन्वय (मानवीय, आर्थिक, भौतिक)</li> <li>सूचना सञ्चारका लागि स्थानीय आपतकालीन कार्य सञ्चालन केन्द्र स्थापना गरी सञ्चालनमा ल्याउने</li> </ul>
६	नेपाल रेडक्रस सोसाइटी	सभापति	<ul style="list-style-type: none"> <li>प्रबन्धकारी भूमिका निर्वाह गर्ने</li> <li>खाद्य गैर खाद्य सामग्री तथा अस्थायी आवासको व्यवस्थापन</li> <li>सूचना सङ्कलन तथा सर्भेक्षण कार्यमा स्वयंसेवक परिचालन गर्ने</li> <li>प्रकोपको समयमा आपतकालीन आवास तथा बन्दोबस्ती व्यवस्थापन गर्ने</li> </ul>

क्र.सं.	निकायको नाम	जिम्मेवार व्यक्ति	जिम्मेवारी
७	विषयगत सरकारी कार्यालयहरू	कार्यालय प्रमुखहरू	<ul style="list-style-type: none"> <li>विषयगत समितिमा रही क्षेत्रगत अगुवाको भूमिका निर्वाह गर्ने</li> <li>कार्यालयको आपत्कालिन योजना बनाउने</li> </ul>
१०	उद्योग वाणिज्य संघ	अध्यक्ष	<ul style="list-style-type: none"> <li>सुख्खा तथा तयारी खाना (RTE) जस्तै, चिउरा, भुजा, बिस्कुट आदि, खाद्य सामग्री संकलन वितरण र व्यवस्थापनमा सघाउने</li> </ul>
११	यातायात व्यवसायी	अध्यक्ष	<ul style="list-style-type: none"> <li>राहत तथा उद्धार कार्यका लागि यातायातका साधनहरू र जनशक्ति उपलब्ध गराउने ।</li> </ul>
१२	सञ्चार माध्यम	नेपाल पत्रकार महासंघ, सञ्चारकर्मीहरू	<ul style="list-style-type: none"> <li>सही सूचना संकलन तथा सम्प्रेषण</li> </ul>
१३	नागरिक समाज	संयोजक	<ul style="list-style-type: none"> <li>राहत तथा उद्धार कार्यमा सहयोग, समन्वय</li> <li>मानव अधिकारको संरक्षण र सम्बर्द्धनमा सहयोग</li> </ul>
१४	पेशागत व्यवसायी (निर्माण र काष्ठ व्यवसायी तथा जल उपभोक्ता महासंघ/समिति, सामुदायिक वन उपभोक्ता महासंघ र समितिहरू)	अध्यक्ष	<ul style="list-style-type: none"> <li>राहत, उद्धार तथा संरक्षण कार्यमा सहयोग</li> </ul>
१५	लोकतान्त्रिक/गै.स.स.महासंघ, राष्ट्रिय तथा अन्तर्राष्ट्रिय गै.स.स.	प्रमुख तथा प्रतिनिधि	<ul style="list-style-type: none"> <li>मानव स्रोत परिचालन गर्ने</li> <li>स्रोत संकलनमा सहयोग गर्ने</li> <li>गै.स.स. बीच समन्वय</li> <li>क्षमता विकास तथा सहजीकरण गर्ने</li> </ul>
१६	जिल्ला अगुवाई सहयोगी संस्था	प्रमुख तथा प्रतिनिधि	<ul style="list-style-type: none"> <li>सबै निकायहरूको सहकार्यमा जिल्ला विपद् पूर्व तयारी योजना तर्जुमा गर्न सहयोग गर्ने</li> <li>प्रभावकारी प्रतिकार्य पूर्व तयारीका लागि मुख्य सिद्धान्त वा न्यूनतम मापदण्डका बारेमा जानकारी गर्ने ।</li> <li>विपद् पूर्वतयारी तथा प्रतिकार्य योजना तर्जुमा प्रक्रियामा सबै विषयगत क्षेत्रका अगुवा तथा सदस्य संस्था र सरोकारवालाको सहभागिता सुनिश्चित गर्ने ।</li> <li>DEOC/DDMC सँग समन्वय गरी विपद्का सबै चरणमा सूचना प्राप्त गर्ने निकायको रूपमा कार्य गर्ने र प्राप्त सूचनाहरू DDMC मा समयमै जानकारी गराउने ।</li> <li>जिल्लामा कार्यरत मानवीय सहायतामा कार्यरत निकायहरूमा सूचना प्रवाह गर्ने ।</li> <li>जिल्लास्तरमा DDMP, DPRP, DRR नीति र रणनीति बनाउने कार्यमा DDMC लाई सहयोग पुऱ्याउने ।</li> </ul>

## ५.२.२ आपत्कालीन परिस्थितिको पूर्व तयारी गतिविधि:

क्र.सं.	पूर्वतयारी सम्बन्धी गतिविधि	जिम्मेवार निकाय	समयावधि
१	समन्वय बैठकको आयोजना गर्ने (सबै क्षेत्रको सहभागितामा पूर्वतयारी छलफल गर्ने)	जि.वि.व्य.स.	बाढी: वैशाखको पहिलो हप्ता शीतलहर: मंशिर आगलागी: फागुन पहिलो हप्ता भूकम्प: जुनसुकै समयमा
२	समग्र सूचना सहित DPRP अद्यावधिक	जि.वि.व्य.स.	माघदेखि फागुनभित्र वार्षिक
३	अद्यावधिक भएको DPRP स्वीकृत गरी कार्यान्वयन गर्ने	जि.वि.व्य.स.	फागुनदेखि आषाढ मसान्त भित्र
४	जिल्ला आपत्कालिन सूचना केन्द्र स्थापना र परिचालन	जि.वि.व्य.स. (जिल्ला प्रशासन)	नियमित
५	समिक्षा बैठकको आयोजना गरी सिकाई आदान प्रदान र नया योजनामा सुधार ।	जि.वि.व्य.स.	बाढी: असोज पहिलो हप्ता शीतलहर: फागुन पहिलो हप्ता आगलागी: असार पहिलो हप्ता
६	बहुविषयगत प्रारम्भिक द्रुत लेखाजोखा (MIRA) बारे कार्यसमुह सम्मिलित DDRT समुह गठन र तालिम दिई क्षमता विकास	जि.वि.व्य.स. DLSA	ज्येष्ठ
७	सबै कार्यालयमा विपद् व्यवस्थापन सम्पर्क व्यक्ति (फोकल पर्सन) तोक्न र अद्यावधिक गर्न लगाउने	जि.वि.व्य.स.	DPRP अद्यावधिक हुनु अगावै
८	बाढी जान सक्ने गा.पा.सँग सम्बन्धित क्षेत्रगत जानकारी/तथ्यांक संकलन गर्ने र सडटासन्न क्षेत्रको नक्सा तयार गर्ने	जि.वि.व्य.स. (क्लस्टर मार्फत)	DPRP अद्यावधिकका समयमा
९	सबै कार्यालयमा आपत्कालिन कोष स्थापना गर्न लगाउने	जि.वि.व्य.स.	योजना तर्जुमा अवधि
१०	विपद्सम्बन्धी जनचेतना अभिवृद्धि गर्न पोष्टर पम्फलेट बनाई वितरण गर्ने र स्थानीय एफ. एम., पत्रपत्रिकाबाट प्रकोपसम्बन्धी जनचेतना अभिवृद्धिका सूचना जानकारी प्रसारण गराउने	जि.वि.व्य.स. DEOC सूचना कार्य समुह मार्फत	आवश्यकता अनुसार निरन्तर

## ५.३. सूचना व्यवस्थापन:

आपत्कालिन पूर्वतयारीका लागि जिल्ला विपद् व्यवस्थापन समिति अन्तर्गत ७ वटा कार्य समुह (क्लस्टर) छन् । पहिलो, खोज तथा उद्धार र समन्वय तथा सूचना कार्य समुह क्लस्टर, जसले सूचना समन्वयको कार्य गर्नेछ, र यसको नेतृत्व जिल्ला प्रशासन कार्यालयका विपद् सम्पर्क व्यक्तिले गर्नेछ । यस समितिले निकायगत स्रोत साधनको आँकलन, उक्त निकायको पहिचान र आवश्यक सामग्रीको भण्डार भए नभएको सुनिश्चित गर्नेछ । र

तत्कालका विपद्का घटनाको सूचना संकलनमा जिल्ला प्रहरी, नेपाल रेडक्रस सोसाइटीका उपशाखाहरू, जिल्ला अगुवा सहयोगी संस्था र यथार्थ/आधिकारिक सूचना अद्यावधिक गर्न जिल्ला प्रशासन कार्यालय अन्तर्गत रहेको आपत्कालिन कार्य सञ्चालन केन्द्र (DEOC) बाट उपलब्ध सूचनाहरू रहनेछन् भने दिगो रूपमा थप कार्यका लागि यिनै सूचनालाई अभिलेखीकरण गरी थप स्रोत, क्षमता, संकटासन्नताका सूचना विपद् व्यवस्थापन स्रोत केन्द्रमा राखिनेछन् । आवश्यक सूचना संकलन फारामका नमूना अनुसूची-४ मा रहेको छ ।

#### ५.४ आवश्यकताको लेखाजोखा र खाडल पहिचान:

जिल्ला पूर्वतयारी तथा प्रतिकार्य योजना पुनरावलोकन कार्यशालाका सहभागीहरूबीच समुह निर्माण गरी २०७४/७५ का लागि तयार भएको DPRP माथि अधिल्ला वर्षको प्रयोगबाट प्राप्त अनुभवका आधारमा आवश्यकताको लेखाजोखा, कमि कमजोरी को खाडल पहिचान निम्नानुसार गरिएको थियो:

##### क) आवश्यकता लेखाजोखा

- सूचना संकलन र प्रवाह विषयमा आवश्यक अभिमूखीकरण/तालिम,
- DPRP प्रयोगबारे वार्षिक रूपमा कृत्रिम पूर्व अभ्यास
- वार्षिक रूपमा बाढीका कारण बाटोघाटो लगायत भौतिक संरचना क्षति हुने गरेको विपद्का समयमा तत्काल कार्य सञ्चालन गराउन आवश्यक बजेटको पूर्वानुमान गर्ने ।
- विपद्का समयमा तत्कालीन यातायात सुचारु गर्न जेसिबी/स्काभेटरजस्ता साधनको व्यवस्था हुनुपर्ने,
- पुनर्निर्माण र पुनर्स्थापनका लागि क्षेत्रगत जिम्मेवारी बाँडफाँट
- जिल्लाको भौगोलिक ईलाका वा क्षेत्रगत रूपमा सामग्री भण्डारण
- जिल्ला विपद् व्यवस्थापन योजना (DDMP) अनुरूप सबै कार्यालयले DRR लाई मूल प्रवाहीकरण ।
- सबै निकाय र समुदाय स्तरमा आपत्कालिन कोष स्थापना र परिचालन ।

##### ख) खाडल पहिचान

- विपद्को प्रतिकार्यपछि समिक्षा गर्ने कार्य ।
- संस्थागत जिम्मेवारी तथा कार्य अझै विशिष्ट गर्दै लैजानुपर्ने ।
- विपद्का समयमा प्रतिकार्यका लागि आवश्यक सामग्री भण्डारणको व्यवस्था ।
- स्थानीय तहले आपत्कालिन कोष परिचालन गाईडलाईनको व्यवस्था ।
- सबै क्लस्टरको नियमित बैठक बस्ने र प्रगति पेश गर्ने व्यवस्था ।
- सबै कार्यालयमा विपद् जोखिम न्यूनीकरण सम्पर्क व्यक्ति फोकल पर्सन को व्यवस्था ।
- गा.पा.र नगरस्तरीय विपद् व्यवस्थापन समितिलाई प्रतिकार्यबारे अभिमूखीकरणको व्यवस्था ।
- समुदाय र वडास्तरीय सामुदायिक विपद् व्यवस्थापन समितिहरूको नक्शांकन ।
- DEOC तथा समुदायमा रहेका खोज उद्धारकर्ताहरूका लागि आवश्यक पर्ने सूचना प्रवाह सुविधा जस्तै: रिचार्ज कार्ड को व्यवस्था समयमै नहुन सकेको ।



## विषय क्षेत्रको परिचय र क्षेत्रगत अवधारणा

### ६.१ विषय क्षेत्रको परिचय (क्षेत्रगत अवधारणा)

जिल्लामा आपत्कालीन कार्ययोजनाको प्रभावकारिताका लागि राष्ट्रिय र जिल्लास्तरमा गठन भएका क्षेत्रगत समुह कलस्टरहरूलाई आधार मानेर कार्य विभाजन गर्नु उपयुक्त हुने देखिएको छ । विद्यमान ७ वटा विषयगत क्षेत्रहरूलाई जिल्ला विपद् व्यवस्थापन समितिको बैठकको निर्णयबमोजिम ७ वटा क्षेत्रहरूमा समाहित गरी क्षेत्रहरू निर्धारण गरिएको छ । यस अवधारणाको कार्यान्वयन गर्न नपा/गा.पा.का लागि वर्तमान समयमा चुनौती देखिए पनि कार्यविभाजनको स्वरूपलाई स्वीकार गर्दा प्रभावकारिता र जिम्मेवारी बोध हुने भएकोले क्षेत्रगत अवधारणाअनुरूप योजना तर्जुमा गरिएको छ । अतः विपद्का समयमा प्रभावित तथा पीडितहरूलाई मानवीय सहायता उपलब्ध गराउने विशेषज्ञता अनुरूप कार्यविभाजनको स्वरूपलाई क्षेत्रगत समुह भन्नु उपयुक्त हुनेछ । अन्तर्राष्ट्रिय/राष्ट्रिय स्तरबाट समेत मान्यता प्राप्त क्षेत्रगत अवधारणाका विशेषता निम्नानुसार रहेका छन्:

- विशेषगरी ठूलो विपद्को अवस्थामा सक्रिय रहने भए पनि क्षेत्रगत अवधारणाले समुदायसम्म आफ्नो उपस्थिति कायम राख्छ ।
- विपद् प्रतिकार्य (खोज, उद्धार र राहत) प्रक्रियामा विशेषज्ञताको उपयोग गर्ने भूमिका निर्वाह गर्छ ।
- मानवीय सहयोगलाई प्रभावकारी, जिम्मेवारी र उत्तरदायी बनाउने कार्यलाई सुनिश्चित गर्छ ।
- मानवीय सहयोगका क्षेत्रको पहिचान गरी त्यस अनुरूप सहयोगको खाका तयार गर्छ ।
- प्रतिकार्यमा देखिएका कमि कमजोरीको निराकरण गरी कार्ययोजनाको समिक्षा गर्दै आवश्यकता अनुसार जिम्मेवारी निर्धारण तथा परिमार्जन गर्छ ।

जिल्ला विपद् व्यवस्थापन समितिको मिति २०७५/१०/२८ को निर्णयानुसार जिल्लास्थित सरकारी निकायहरूको पुनर्संरचना पश्चात विपद् व्यवस्थापनका सम्बन्धमा विषयगत क्षेत्रको क्षेत्रगत समुह निर्धारणबारे छलफल हुँदा समन्वय तथा सूचना व्यवस्थापन र खोज तथा उद्धार, शिक्षा तथा संरक्षण विषयगत क्षेत्रहरूलाई समायोजन गरी जिल्लामा विद्यमान ९ वटा विषयगत क्षेत्रहरूलाई निम्न ७ वटा विषयगत क्षेत्रहरू: क्षेत्रगत अगुवा र क्षेत्रगत सदस्य निकाय तोकिएको सम्पर्क व्यक्तिहरूको विवरण समेत आगामी योजनामा समाविष्ट गर्ने निर्णय गरियो ।

क्र.सं.	विषयगत क्षेत्र	क्षेत्रगत अगुवा	क्षेत्रगत सदस्यहरू
१	समन्वय, सूचना व्यवस्थापन, खोज तथा उद्धार	जिल्ला प्रशासन कार्यालय	सुरक्षा निकाय, नेपाल रेडक्रस, नेपाल पत्रकार महासंघ, एफ.एम. रेडियो, स्थानीय तहहरू, तालिम प्राप्त कार्यदल, वडास्तरीय विपद् व्यवस्थापन समिति/कार्यदल, नेपाल स्काउट, नागरिक समाज, गै.स.स. महासंघ, NNSWA/ DLSA, NEEDS, NCDMC जिल्ला समाज, भेटेरिनरी अस्पताल तथा पशु सेवा विज्ञ केन्द्र
२	खाद्य	कृषि ज्ञान केन्द्र	स्थानीय तह, उद्योग वाणिज्य संघ, नेपाल खाद्य संस्थान, नेपाल रेडक्रस, साल्ट ट्रेडिङ, NCDMC, गै.स.स महासंघ, NEEDS, NNSWA/DLSA,



क्र.सं.	विषयगत क्षेत्र	क्षेत्रगत अगुवा	क्षेत्रगत सदस्यहरू
३	आवास तथा गैर खाद्य	नेपाल रेडक्रस सोसाइटी	जिल्ला प्रशासन कार्यालय, जिल्ला समन्वय समिति, सुरक्षा निकाय, स्थानीय तहहरू, गै.स.स महासंघ, NNSWA/DLSA, NEEDS NEPAL
४	खानेपानी तथा सरसफाई	खानेपानी तथा ढल व्यवस्थापन आयोजना	जिल्ला समन्वय समिति, स्थानीय तहहरू, खानेपानी संस्थान, नेपाल रेडक्रस, गै.स.स महासंघ, NNSWA/DLSA, NEEDS NEPAL
५	स्वास्थ्य तथा पोषण	स्वास्थ्य कार्यालय	खानेपानी तथा ढल व्यवस्थापन आयोजना, खानेपानी संस्थान, नेपाल रेडक्रस, महाकाली अञ्चल अस्पताल, आयुर्वेदिक औषधालय, नेपाल परिवार नियोजन संघ, साल्ट ट्रेडिङ, गै.स.स महासंघ, NNSWA/DLSA, NEEDS NEPAL
६	शिक्षा तथा संरक्षण	शिक्षा विकास तथा समन्वय इकाई	जिल्ला प्रशासन कार्यालय, जिल्ला समन्वय समिति, पत्रकार महासंघ, NNSWA/DLSA, NEEDS NEPAL
७	पुनर्स्थापना तथा पुनर्निर्माण	जिल्ला समन्वय समिति	स्थानीय तहहरू, डिभिजन सडक, सिचाईसम्बद्ध कार्यालय, विद्युत प्राधिकरण, खानेपानी, नेपाल टेलिकम, यातायात व्यवसायी, गै.स.स महासंघ, NNSWA/DLSA, NEEDS NEPAL

## ६.२ विषय क्षेत्रको अगुवा तथा सहयोगी संस्थाको सूची:

क्र.सं.	विषयगत क्षेत्र कलस्टर	क्षेत्रगत अगुवा	फोकल पर्सन	सम्पर्क नम्बर
१	समन्वय, सूचना व्यवस्थापन, खोज तथा उद्धार	जिल्ला प्रशासन कार्यालय	अशोक सिंह भण्डारी	का. ०९९-५२४९९० मो. ९८५८७७५६६६
२	खाद्य	कृषि ज्ञान केन्द्र	दिल बहादुर बिष्ट	का. ०९९-५२९२५२ मो. ९८५८५००५२
३	आवास तथा गैर खाद्य	नेपाल रेडक्रस सोसाइटी	टेकराज उप्रेती	का. ०९९-५२३९८३ मो. ९८४८७२२३६९
४	खानेपानी तथा सरसफाई	खानेपानी तथा ढल व्यवस्थापन आयोजना	किरण आचार्य	का. ०९९-५२९९३४ मो. ९८४९५९८४४४
५	स्वास्थ्य तथा पोषण	स्वास्थ्य कार्यालय	शिवराज सुनार	का. ०९९-५२९२९० मो. ९८५८७७६५०९
६	शिक्षा तथा संरक्षण	शिक्षा विकास तथा समन्वय इकाई	भरत बाबु सुवेदी	का. ०९९-५२९२२४ मो. ९८५८७५२८८८
७	पुनर्स्थापना तथा पुनर्निर्माण	जिल्ला समन्वय समिति	मोहन सुवेदी	९८५८०२६६४०

### ६.३ जिल्ला स्थित सरोकारवालाको स्रोत एवम् क्षमता विश्लेषण:

विपद्का घटनाबाट हुन सक्ने क्षति कम गर्न वा सामना गर्न क्षमता अभिवृद्धि गरी जिल्लाभित्र उपलब्ध स्रोत साधनको उचित विश्लेषणको साथै बन्दोबस्त गर्नु आवश्यक हुन्छ । त्यसकारण स्थानीय स्रोतको अधिकतम् उपयोग गरी विपद् व्यवस्थापनलाई विकास प्रक्रियामा समायोजन गरेर जोखिम कम गर्नु र आपत्कालिन समयमा स्रोत साधनको उचित उपयोग गरी प्रभावित समुदायलाई सुरक्षा तथा राहतको न्यायोचित वितरण गर्नु राज्यको प्रमुख दायित्व हुन्छ ।

जिल्लामा उपलब्ध स्रोत र क्षमताबाट स-साना विपद्को सामना गर्न र जोखिमलाई न्यूनीकरण गर्न सकिएमा ठूला खालका घटनाको सामना गर्न मात्र राष्ट्रिय तथा अन्तर्राष्ट्रिय सहयोगको आवश्यकता पर्छ । तसर्थ, जोखिम न्यूनीकरण र घटना पूर्व र पश्चात् उपलब्ध गराईने सहयोगका लागि जिल्लाको आन्तरिक क्षमता नै महत्वपूर्ण रहने हुँदा यसको अवस्थाको विश्लेषण गर्नु जरुरी छ । जिल्ला विपद् पूर्वतयारी तथा प्रतिकार्य योजनाको पुनरावलोकन गर्ने क्रममा भएका छलफल, सूचनाको आधारमा जिल्लाको अवस्था निम्नानुसार रहेको छ:

- जिल्लास्थित विभिन्न सरकारी निकायहरूमा आपत्कालिन अवस्थाको लागि पूर्वतयारी रूपमा खाद्य सामग्रीको सञ्चिती तथा भण्डारण गर्न सकिएको छैन ।
- गैर खाद्य तथा अन्य खोज उद्धारको सामग्रीहरू सरकारी तथा केही गैर सरकारी संघ संस्थासँग भएको अवस्था देखिन्छ ।
- क्लस्टर लिड कार्यालयहरूले छुट्टै आपत्कालिन योजना बनाउन सकेको देखिदैन र केही गैसहरूले तयार गरेको देखिन्छ ।
- आकस्मिक तथा विपद् व्यवस्थापन कोषको व्यवस्था जिसस, जिल्ला प्रशासन कार्यालय, नगरपालिका र गा.पा.हरूमा तर्जुमा गरिएको छ र धेरैजसो नगरपालिकाले उक्त कोष परिचालन गाईडलाईन समेत तयार गरेको देखिन्छ ।
- आपत्कालिन अवस्थामा कार्यालयमा रहेका सवारी साधन उपलब्ध गराउन सकिने अवस्था छ ।
- खोज तथा उद्धारको लागि पर्याप्त जनशक्ति भएको (नेपाली सेना, नेपाल प्रहरी र सशस्त्र प्रहरी) ।
- प्राविधिक तथा सहयोगी जनशक्ति सम्पूर्ण कार्यालयबाट र गैसहरूबाट उपलब्ध हुनसक्ने अवस्था छ ।
- आवश्यकता पहिचान, परामर्श र तालिम, निर्माण कार्य, अनुगमन र राहत वितरण कार्यमा समेत धेरैजसो कार्यालयमा अनुभव भएको ।
- जिल्ला विपद् व्यवस्थापन समिति अन्तर्गत सूचना व्यवस्थापनको लागि दक्ष तथा प्रतिबद्ध जनशक्ति र भौतिक सामग्रीको आवश्यकता देखिएको छ ।
- योजना तर्जुमा गर्दा उच्च जोखिममा रहेको जनसंख्याको पूर्वानुमान गरिएको छ ।
- विपद् पूर्व र पश्चातका घटनासम्बन्धी सूचना एकिकृत रूपमा सम्प्रेषण गर्न तथा खोज तथा उद्धार कार्यमा सहजीकरण गर्न जिल्ला प्रशासन कार्यालय अन्तरगत जिल्ला आपत्कालिन कार्यसञ्चालन केन्द्र DEOC सञ्चालन भएको छ । साथै सबै स्थानीय तहमा LEOC को स्थापना हुनु जरुरी छ ।



## पूर्वतयारी तथा प्रतिकार्य सम्बन्धी योजना

### ७.१ विषयगत भूमिका तथा जिम्मेवारी

विपद् प्रभावित समुदायलाई आईपर्ने विपद्को बारेमा सचेत गराउन अपनाइने सूचना माध्यम नै विपद् पूर्वसूचना प्रणाली हो । यसका लागि जिल्ला तहमा जिल्ला आपत्कालिन कार्य सञ्चालन केन्द्रले जल तथा मौसम विज्ञान विभागका विभिन्न स्टेसनहरूबाट, सुरक्षा निकाय, नेपाल रेडक्रसमा स्थापना भएको विपद् स्रोत केन्द्र र स्थानीय तहमा गठन भएका पूर्व सूचना प्रणाली कार्यदलहरूबाट सूचना लिई प्रभावित समुदायमा समयमै सूचना प्रवाहका लागि सूचना प्रवाह र आवश्यक परेमा जिल्लामा रहेका खोज तथा उद्धार र प्राथमिक उपचार टिमलाई समयमै परिचालन गरी उद्धार तथा राहत कार्य गर्नेछ । प्रभावकारी प्रतिकार्यका लागि सूचना व्यवस्थापन, कार्यदलहरूको परिचालनका लागि जिल्ला विपद् व्यवस्थापन समिति र जिल्ला आपत्कालिन कार्य सञ्चालन केन्द्रलाई सहयोग पुर्याउन जिल्ला विपद् प्रतिकार्य समुह DDRT गठन गरी तालिम प्रदान गरिएको छ । उक्त समितिले जिल्ला तहमा प्रतिकार्यको पूर्वतयारीका लागि समन्वय सहकार्य र विपद्को समयमा कार्यदलहरूको परिचालन गर्नेछन् । आपत्कालिन अवस्थामा स्थानीय विपद् व्यवस्थापन समितिले स्थानीय तहमा समन्वय गर्छ, स्थानीय तहले जिल्ला विपद् व्यवस्थापन समिति जिल्ला आपत्कालिन कार्य सञ्चालन केन्द्रलाई खबर गर्नेछ । जिल्लाले प्रदेश तथा केन्द्रसँग आवश्यक समन्वय गरी विपद् व्यवस्थापन कार्य द्रुत रूपमा अगाडि बढाउनेछ । अतः विपद् प्रतिकार्य योजनाको प्रभावकारी समन्वय तथा कार्यान्वयनका निमित्त गा.पा. तथा न.पा.का अध्यक्ष/प्रमुखहरूलाई सातवटै विषयगत क्षेत्रहरूमा सम्पर्क व्यक्ति रहने गरी निजहरूको सम्पर्क नम्बर तल समाविष्ट गरिएको छः

#### स्थानीय तहका प्रमुख/अध्यक्षको सम्पर्क

क्र.सं.	गा.पा./न.पा..	नाम	पद	सम्पर्क नं.
१	भीमदत्त नगरपालिका	श्री सुरेन्द्र बिष्ट	प्रमुख	९८५८७५०२१३
२	बेलौरी नगरपालिका	श्री पोतीलाल चौधरी	प्रमुख	९८६८७२७९८०
३	पुनर्बास नगरपालिका	श्री जीवन राज थापा	प्रमुख	९८५८७३६९९९
४	शुक्लाफाँटा नगरपालिका .	श्री दिल बहादुर ऐर	प्रमुख	९८५८७५०१८६
५	दोधाराचाँदनी नगरपालिका .	श्री वीर बहादुर सुनार	प्रमुख	९८४८७२४३५७
६	कृष्णपुर नगरपालिका	श्री कर्ण बहादुर हमाल	प्रमुख	९८५८७५०६२१
७	बेदकोट नगरपालिका .	श्री अशोक कुमार चन्द	प्रमुख	९८५९९७८४४५
८	बेलडाँडी गाउँपालिका.	श्री धन बहादुर थापा	अध्यक्ष	९८०६४६२९४०
९	लालभाडी गाउँपालिका.	श्री मदन सेन बडायक	अध्यक्ष	९८५८७४५५९८

## ७.१.१ समन्वय, सूचना व्यवस्थापन, खोज तथा उद्धार

समन्वय, सूचना व्यवस्थापन, खोज तथा उद्धार क्षेत्रको सम्पर्क व्यक्ति तथा संस्थाको विवरणः

क्र.सं.	निकाय/संस्था	प्रमुखको नाम, थर	पद	सम्पर्क नम्बर
१	जिल्ला प्रशासन कार्यालय	श्री राम प्रसाद पाण्डे	प्रमुख जिल्ला अधिकारी	०९९-५२११०९, ९८५८७३७७७७
२	श्री अशोक कुमार भण्डारी	जिल्ला प्रशासन कार्यालय	सहायक प्रमुख जिल्ला अधिकारी	९८५८७७५७६६ ०९९-५२०७०८
३	नेपाल रेडक्रस सोसाईटी	श्री टेकराज उप्रेती	सभापति	०९९-५२३९८३, ९८४८७२२३६९
४	जिल्ला प्रहरी कार्यालय	श्री उमा प्रशाद चर्तुवेदी	प्रहरी उपरिक्षक	०९९५२१२०० ९८५८७३५५५५
५	सशस्त्र प्रहरी बल, नेपाल नं. ३५ गण, भुलारी	श्री वीरेन्द्र बहादुर ऐर	सशस्त्र प्रहरी उपरिक्षक	९८५१२७२१२० ०९९५४०१३३
६	श्रीदल गुल्म, भगतपुर	श्री प्रतिक थापा	सेनानी	०९९५२०९३२, ९८५८७८४८४६
७	रा.अ. जिल्ला कार्यालय	श्री कमल प्रशाद भट्टराई	उ.अ.नि.	९८५८७७६६४२, ०९९५२१३४२
८.	भेटेनरी अस्पताल तथा पशु सेवा विज्ञ केन्द्र	श्री डा. पान सिंह ठगुन्ना	प्रमुख	०९९५२५६५७ ९८५८७५०३७९
९	नागरिक समाज कञ्चनपुर	श्री भवराज रेग्मी	संयोजक	९८५८७५०१२८
१०	NNSWA/DLSA	श्री राज कुमार सुनार	सम्पर्क व्यक्ति	९८४८७५९३२८० ९९५२२१८२,
११	जल तथा मौसम विज्ञान विभाग, महाकाली बेसिन फिल्ड कार्यालय अत्तरिया	श्री गोविन्द भा	सम्पर्क व्यक्ति	९८५२०३४७४१ ०९१५५०६२२
१२	DEOC	श्री लोकेन्द्र जोशी	सम्पर्क व्यक्ति	०९९५२५२४५ ९८६५४८५९८
१३	पत्रकार महासंघ	श्री माधव धामी	अध्यक्ष	९८४८७६३७५०
१४	लोकतान्त्रिक.गै.स.महासंघ	श्री गिरीराज शर्मा	अध्यक्ष	९८४८७२१५९९
१५	गै.स.स. महासंघ	श्री नरेश सिलाल	अध्यक्ष	९८४८७२६८१०
१६	नेपाल स्काउट	श्री गोमती भट्ट	अध्यक्ष	९८४८७२४२८१
१७	NCDMC जिल्ला समाज	श्री दिवाकर भट्ट	अध्यक्ष	९८६८७१५०४४
१८	NEEDS नेपाल	श्री ईश्वर उपाध्याय	सम्पर्क व्यक्ति	०९९४१८१५० ९८४८८१९६९५
१९	सबै राजनैतिक दलहरु			

## विपद् अवस्था तथा मान्यता योजना:

- यातायात (आवतजावत) र पहुँचमा कठिनाई,
- विपद्बाट प्रभावितहरूको प्रारम्भिक विवरण, सूचना प्राप्तमा कठिनाई,
- स्रोत साधन पहिचान, परिचालन र व्यवस्थापनको समस्या,
- संस्थागत समन्वयको अभाव,
- सही तथ्यांक संकलनमा कठिनाई,
- राहत वितरणमा समस्या (जनशक्ति, ढुवानी र व्यवस्थापन खर्च),
- भवनहरू क्षति भई व्यक्तिको अवस्था पत्ता नलाग्नु वा पुरिनु,
- गाउँबस्ती बगाउनु, ढुवान भई प्रभावित हुनु,
- भूकम्प, बाढीबाट हुने प्रति हिंसा र अन्य अपराधिक गतिविधिहरू बढ्नु,
- अत्यावश्यक सरसामानको आपूर्तिमा अवरोध हुनु,
- सार्वजनिक पूर्वाधारहरू (सडक, पुल, विद्युत, आपूर्ति, सञ्चार) मा क्षति,
- आवास तथा व्यक्तिगत सम्पत्ति अस्थायी रूपमा क्षति, बालबालिका, महिला, वृद्धवृद्धा तथा अपांगता भएका व्यक्तिहरू मुख्य रूपमा प्रभावित हुने गरी मानिसहरू विस्थापन,
- विद्यालयमा, प्रहरी चौकी र स्वास्थ्य संस्थाहरूमाथि अधिक चाप र नियमित सेवामा अवरोध,
- अस्थायी आवासमा बसेको समयमा सामुदायिक स्वास्थ्यसम्बन्धी उपचारमा देखिएका समस्या/चुनौती र वातावरणमा नकारात्मक असरका कारण दीर्घकालीन स्वास्थ्य तथा विकासमा समस्या,
- विपद्बाट मानवीय क्षति हुने मृत्यु घाईते ।
- कोरोना भाइरस महामारीको अवस्था देखिएमा आवश्यक पर्ने स्वास्थ्य मानव स्रोत, सुरक्षाकर्मी, औषधि तथा स्वास्थ्य उपकरणहरू, क्वारेन्टीन, आईसोलेसन कक्षको उचित व्यवस्थापन गर्ने गराउने ।

### क्षेत्रगत योजनाको उद्देश्य:

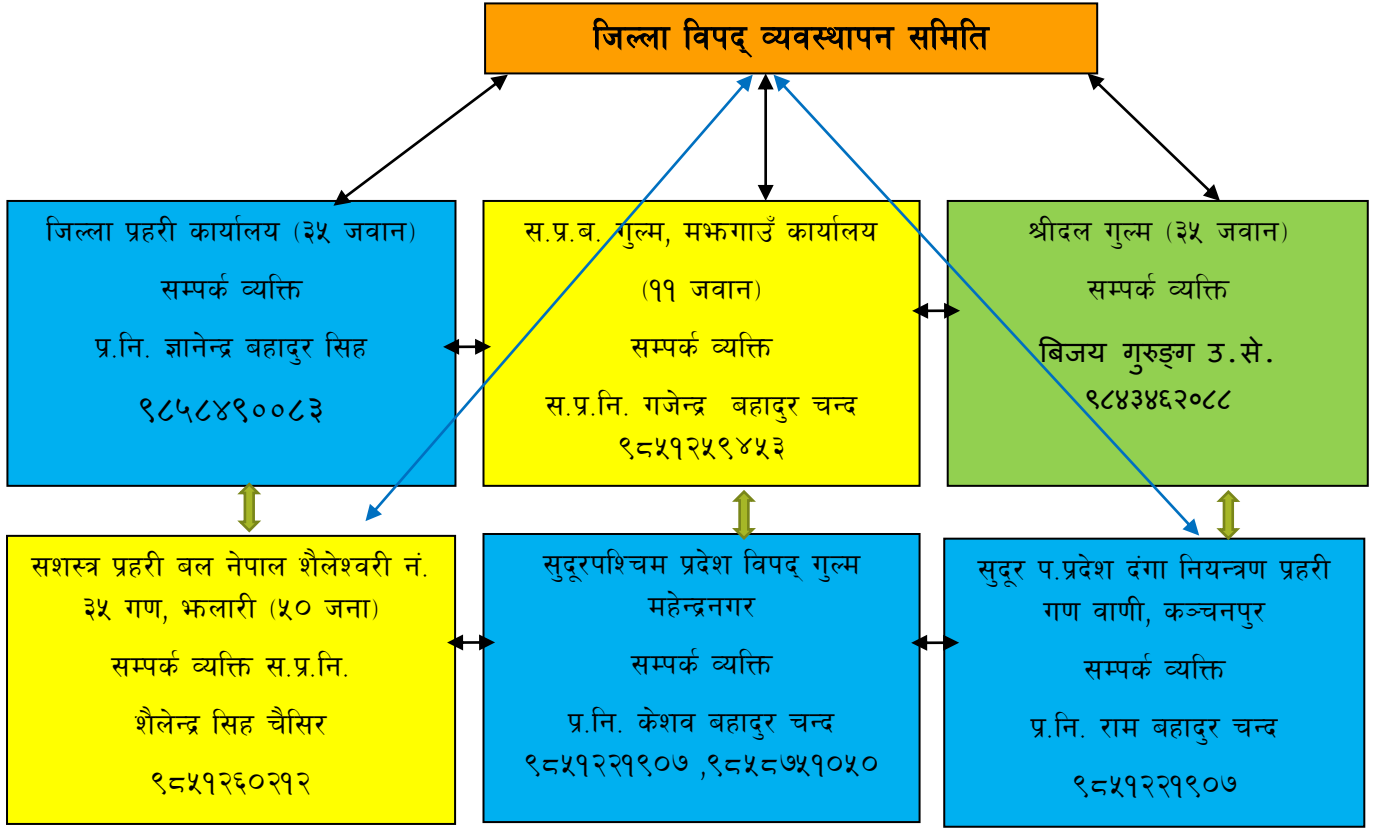
- सूचना संकलन एवम् व्यवस्थापनका लागि उचित ढाँचा सहितको ठोस संयन्त्र निर्माण गरी सूचना प्रवाहका लागि वैकल्पिक उपायहरू पहिचान गर्ने तथा सूचना विश्लेषण गरी सम्बन्धित क्षेत्रहरूमा उपलब्ध गराई प्रभावकारी प्रतिकार्य प्रणाली सुनिश्चित गर्ने ।
- भूकम्प बाढी पहिरो प्रकोप प्रभावित व्यक्तिहरूलाई छिटोभन्दा छिटो उद्धार गरी सहज तरिकाले सुरक्षित स्थानसम्म पुऱ्याउने ।

### योजनाको समष्टिगत उद्देश्य:

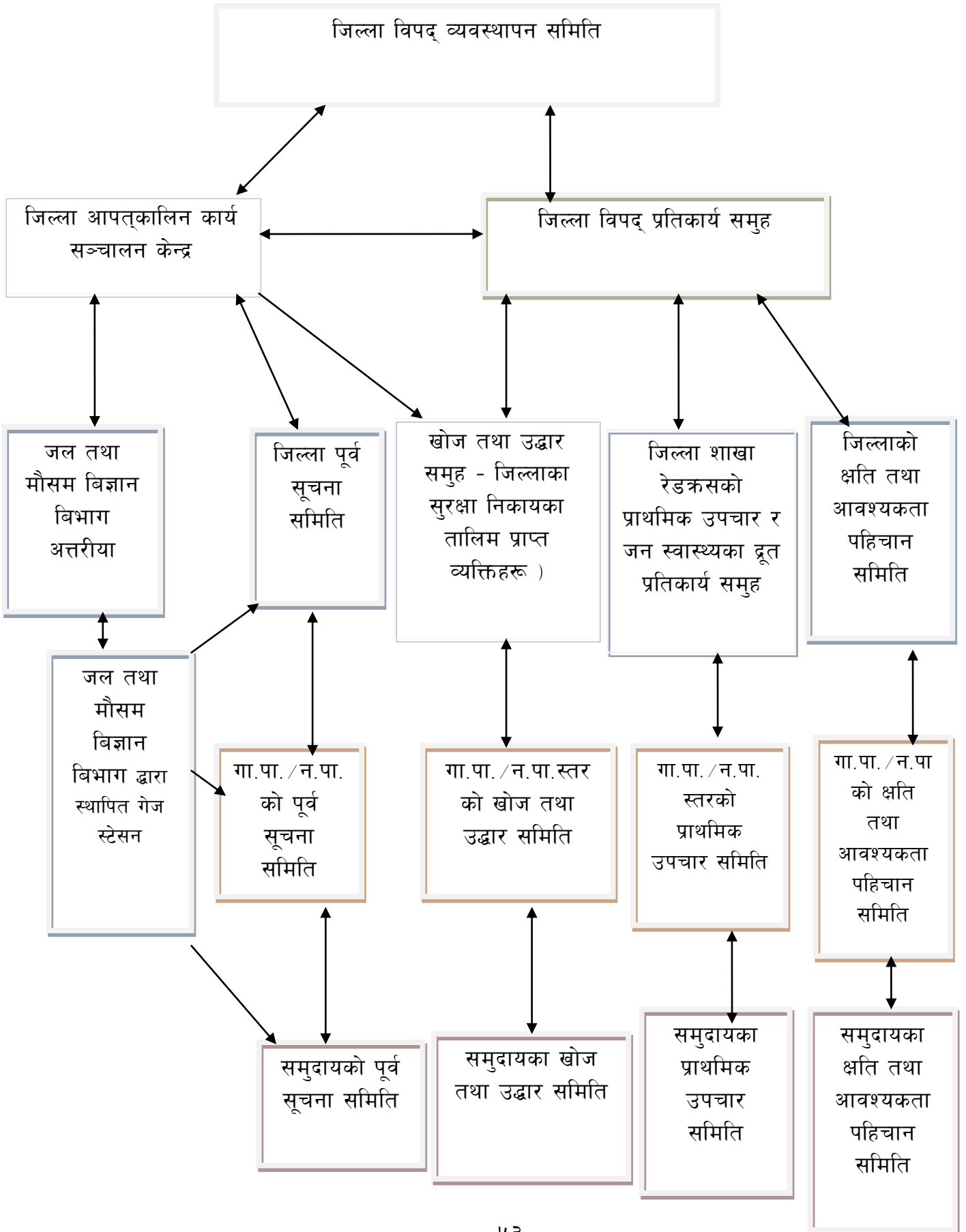
- समन्वय बैठक विपद्को समयमा २४ घण्टाभित्र र पहिलो हप्तामा १ दिन बिराएर र दोस्रो हप्ताबाट हप्तामा १ पटक बस्ने ।
- जिल्ला र गा.पा. एवम् न.पा. तहमा सूचना संकलन टिम तयार गरी सूचना संकलन र संप्रेषण गर्ने ।
- जोखिममा परेका समुह तथा जनसंख्यालाई न्यायोचित रूपमा उद्धार तथा राहत सामग्रीको वितरण तथा सहयोग गर्ने ।
- अवस्था तथा आवश्यकताको आधारमा रहेर-ईरा तथा मिरा IRA and MIRA टिम परिचालन गर्ने ।
- विपद्को स्तर मूल्यांकन गरी ३-५ दिनभित्र बहुविषयगत प्रारम्भिक द्रुत लेखाजोखा Multisectoral Initial Rapid Assessment, MIRA गरी क्षति र पीडितको विवरण तयार गर्न समुह परिचालन गर्ने
- पहिलो हप्तामा परिस्थितिका बारेमा दिनदिनै प्रतिवेदन तयार गर्ने । क्रमशः आवश्यकता अनुसार हरेक २ दिन तथा साप्ताहिक रूपमा निरन्तरता दिने ।

- विपद्को अवस्था, क्षति तथा प्रभावित विवरण सहितको प्रारम्भिक सूचना विपद्को २४ घण्टाभित्र सञ्चार माध्यममा समाचार पठाउने र पहिलो हप्तामा हरेक दिन समाचार पठाउने ।
  - सूचना प्रवाहको वैकल्पिक उपायहरू पहिचान गरी सूचना प्रवाह सुनिश्चित गर्ने ।
  - प्रदेश विपद् व्यवस्थापन समितिसँग समन्वय गर्दै कार्य गर्ने ।
  - समन्वय तथा शिविर व्यवस्थापनको अनुगमन गर्ने, प्रतिवेदन तयार गरी सबैलाई जानकारी गराउने
  - प्राप्त स्रोतको वितरण तथा व्यवस्थापनमा आपत्कालिन बन्दोबस्ती को व्यवस्थापन गरी प्रभावित क्षेत्रमा आवश्यक सामग्रीहरू पुऱ्याउने ।
  - विपद्को बेला तत्काल खोज तथा उद्धारको आवश्यकता परेका व्यक्ति, परिवार वा समुदायलाई तत्काल खोज तथा उद्धार गरी मानवीय क्षति र हुन सक्ने अन्य जोखिम न्यूनीकरण गर्ने ।
  - तयारी अवस्थाको अनुगमन गर्नका लागि अनुगमनसम्बन्धी बैठक नियमित रूपमा विपद्को समय पूर्व राख्नु पर्ने ।
  - खोजी तथा उद्धारसम्बन्धी टोलीको गठन र आवश्यक पूर्वाभ्यास सञ्चालन ।
  - खोज तथा उद्धारका लागि आवश्यक उपकरण तथा औजारहरूको उचित भण्डारण, व्यवस्थापन र परिचालन विधिबारे सम्बन्धित जनशक्तिको क्षमता अभिवृद्धि तथा शीघ्र पहुँचको स्थापना व्यवस्था ।
  - विपद्मा परेका विशेष गरी महिला, बालबालिका र असहायको खोज तथा उद्धारमा प्राथमिकता दिने ।
  - प्रभावितहरूको तत्काल जीवन बचाउन र सम्भावित मानवीय क्षति कम गर्ने ।
  - उद्धार टोलीमा प्राथमिक उपचारका सामग्री लैजाने सम्भव भए स्वास्थ्यकर्मी समेत समावेश गर्ने ।
  - सम्भावित खोज तथा उद्धारको आवश्यकता पर्न सक्ने समुदायको नक्शांकन, सुरक्षित स्थानको खोजी तथा त्यस क्षेत्रमा पहुँचसम्बन्धी वैकल्पिक बाटो वा उपाय सहितको योजना र त्यसबारे सो क्षेत्रका लागि जिम्मेवार व्यक्ति वा संस्थालाई अभिमूखिकरण ।
  - कञ्चनपुर जिल्लाको समग्र तराई क्षेत्र विपद्बाट प्रभावित हुने हुनाले क्षेत्रगत हिसाबले खोज तथा उद्धार टोलीको जिम्मेवार कार्य विभाजन र थप सहयोगका लागि आवश्यक प्रक्रियाहरूको जानकारी ।
  - खोज तथा उद्धारको आवश्यकता भएका प्रभावितहरूको जीवन रक्षासँगै प्रभावित समुदायमा अनावश्यक तनाव सिर्जना हुन नदिने हेतुले विपद्को मानवीय क्षति र यसका लागि गरिएका प्रयास सम्बन्धी उपलब्ध सूचना व्यवस्थापन र सम्प्रेषण सम्बन्धी आवश्यक व्यवस्था ।
  - गाउँपालिका, नगरपालिका तथा प्रदेश स्तरीय विपद् व्यवस्थापन समितिसँग समन्वय गरी कार्य गर्ने ।
- जिल्ला तहदेखि समुदाय तहसम्म प्रभावकारी र समन्वयात्मक प्रतिकार्यका लागि तल तालिकामा उल्लेख गरिएको चार्ट अनुरूप विभिन्न तहका संरचनाहरू कार्यरत रहनेछन् ।

प्रारम्भिक द्रुत खोज तथा उद्धार टोली



**समन्वय र सूचना व्यवस्थापन संरचना**





समन्वय, सूचना व्यवस्थापन, खोज तथा उद्धार क्षेत्रको प्रतिकार्य योजना

विपद् पश्चात	विपद्को अवस्थामा गरिने आपत्कालिन कार्य (विपद्को प्रकृतिका आधारमा)	आपत्कालिन अवस्था सम्बोधन गर्न गरिने पूर्व तयारी कार्य	पूर्व तयारी कार्य सम्बोधन गर्न खाडल पहिचान	मुख्य जिम्मेवार निकाय	अनुमानित लागत प्रत्येक वर्ष
पहिलो दिन	<p>जिल्ला विपद् व्यवस्थापन समितिको समन्वय बैठक आयोजना गर्ने:-</p> <ul style="list-style-type: none"> <li>विभिन्न स्रोतबाट प्राप्त जानकारी र परिस्थितिको अद्यावधिक गर्ने,</li> <li>सबै क्षेत्र (Cluster) लाई सक्रिय पार्ने र कार्य जिम्मेवारी सुम्पने,</li> <li>विपद् जन्यस्थलतर्फ खोजतलास तथा उद्धार टोली परिचालन गर्ने,</li> <li>प्रभावित स्थलको पहिचान र प्राथमिकता निर्धारण गर्ने,</li> <li>स्थानीय तहसँग समन्वय गरी खोज तथा उद्धार गर्ने,</li> <li>अन्य निकायसँग समन्वय गर्ने,</li> <li>आवश्यकता अनुसार आपत्कालिन सहयोगको लागि मानवीय सहयोगमा कार्य गर्न विभिन्न पक्ष वा निकायसँग अनुरोध गर्ने ।</li> </ul>	<ul style="list-style-type: none"> <li>विपद् व्यवस्थापन समितिको नियमित बैठक तथा वि.व्य. तथा प्रतिकार्य योजना अद्यावधिक भएको ।</li> <li>खोज तथा उद्धार सामग्रीको पूर्व भण्डारण गर्ने,</li> <li>जिल्ला विपद् व्यवस्थापन समितिमा आपत्कालीन कोष खडा गर्ने,</li> <li>स्थानीय स्तरमा खोजतलास तथा उपलब्ध उद्धार सामग्रीको विवरण राख्ने ।</li> </ul>	<ul style="list-style-type: none"> <li>बजेटको व्यवस्थापन,</li> <li>सूचना प्रवाहमा ढिलाई,</li> <li>आवश्यक मात्रामा खोजतलास तथा उद्धार सामग्री नहुनु,</li> <li>भौगोलिक विकटताको कारण समयमै घटना स्थलमा पुग्न कठिनाई ।</li> </ul>	जिल्ला विपद् व्यवस्थापन समिति, खोजतलास तथा उद्धार क्षेत्र तथा मानवीय सहयोगी संस्थाहरू र सुरक्षा निकाय	
	<ul style="list-style-type: none"> <li>सर्वेक्षण टोली परिचालन</li> </ul>	<ul style="list-style-type: none"> <li>जिल्ला विपद् व्यवस्थापनसँग समन्वय गरी सर्वेक्षण टोलीको सम्पर्क विवरण अद्यावधिक गर्ने ।</li> </ul>	<ul style="list-style-type: none"> <li>भौगोलिक एवम् प्राविधिक कठिनाई पर्न सक्ने</li> </ul>	जिल्ला विपद् व्यवस्थापन समिति	
	<ul style="list-style-type: none"> <li>सूचना डेक्स निर्माण गर्ने (रेडियो टेलिभिजन, SMS का माध्यमबाट सूचनाहरू प्रवाह गर्ने ।</li> </ul>	<ul style="list-style-type: none"> <li>स्थानीय सम्पर्क व्यक्तिको विवरण अद्यावधिक, स्थानीय स्तरमा आपत्कालीन कार्यसञ्चालन केन्द्रहरूको स्थापना</li> </ul>	<ul style="list-style-type: none"> <li>बजेटको व्यवस्थापन</li> </ul>	जि.वि.व्य. समिति, जिल्ला समन्वय समिति र नेपाल प्रहरी	
	<ul style="list-style-type: none"> <li>कमाण्ड पोष्ट खडा गर्ने</li> </ul>	<ul style="list-style-type: none"> <li>आवश्यक सामग्रीको पूर्व भण्डारण</li> </ul>	<ul style="list-style-type: none"> <li>सही स्थान छनौट तथा सामग्रीमा कमी हुन सक्ने</li> </ul>	खोजतलास तथा उद्धारमा संलग्न हुने क्षेत्रहरू	
	<ul style="list-style-type: none"> <li>तत्काल प्रकोप न्यूनीकरण गर्ने उपाय अवलम्बन गर्ने</li> </ul>	<ul style="list-style-type: none"> <li>तालिम प्राप्त जनशक्ति तयार पार्ने (तालिम तथा पूर्व अभ्यास)</li> </ul>	<ul style="list-style-type: none"> <li>स्रोत साधन, प्रशिक्षकको अभाव</li> </ul>	खोजतलास तथा उद्धारमा संलग्न हुने क्षेत्रहरू	
दोस्रो दिन	<ul style="list-style-type: none"> <li>विषयगत अगुवा संस्था तथा सहयोगी संस्थाहरूको बैठक (आवश्यकता अनुरूप बस्ने)</li> </ul>			जिल्ला विपद् व्यवस्थापन समिति, सबै विषयगत क्षेत्रहरू	
	<ul style="list-style-type: none"> <li>स्थानीय स्रोत र साधनको समिक्षा गर्ने</li> </ul>	<ul style="list-style-type: none"> <li>सबै क्षेत्रगत निकाय र सहयोगीसँग</li> </ul>	<ul style="list-style-type: none"> <li>स्रोत साधन अपर्याप्तता</li> </ul>	जिल्ला विपद् व्यवस्थापन	

विपद् पश्चात्	विपद्को अवस्थामा गरिने आपत्कालिन कार्य (विपद्को प्रकृतिका आधारमा)	आपत्कालिन अवस्था सम्बोधन गर्न गरिने पूर्व तयारी कार्य	पूर्व तयारी कार्य सम्बोधन गर्न खाडल पहिचान	मुख्य जिम्मेवार निकाय	अनुमानित लागत प्रत्येक वर्ष
		उपलब्ध स्थानीय स्रोत साधन यकिन गर्ने		समिति	
	● प्रकोप प्रभावितको लागि राहत वितरण	■ प्रभावितहरूको विवरण तथा सूचना लिने	✓ वास्तविक प्रभावितहरूको पहिचानमा कठिनाई	जिल्ला विपद् व्यवस्थापन समिति	
	● आवश्यक स्रोत/साधनको उपलब्धता यकिन गर्ने र सहयोगको माग गर्ने	■ आवश्यक सामग्रीको पूर्व भण्डारण	✓ स्रोत साधनको अपर्याप्तता	जिल्ला विपद् व्यवस्थापन समिति	
पहिलो हप्ता	● MIRA सर्वेक्षण टोली परिचालन	■ अन्य क्षेत्रसँग समन्वय गरेर:IRA अभिमुखिकरण गर्ने	✓ MIRA अभिमुखिकरण गर्ने दक्ष जनशक्तिको अभाव, समय व्यवस्थापन	जिल्ला विपद् व्यवस्थापन समिति	
	● MIRA सर्वेक्षणका आधारमा कार्य योजना तयार गरी कार्यान्वयन गर्ने	■ सुरक्षित स्थानको नक्सांकन, गोदामको नक्सांकन	✓ स्रोत साधन भण्डारणको व्यवस्थापनमा कमी र कठिनाई	नेपाल रेडक्रस, गै.स.स., विषयगत कार्यालयहरू	
	● प्रभावितलाई सुरक्षित स्थानमा स्थानान्तरण गर्ने	■ सुरक्षित स्थानको पहिचान गरी राख्ने		जिल्ला समन्वय समिति	
	● क्षेत्रगत सबै सदस्यहरू तथा सम्बन्धित अन्य सरोकारहरूलाई सर्वेक्षणको निष्कर्ष उपलब्ध गराई जानकारी गराउने			सर्वेक्षण टोली	
	● राहत वितरणलाई निर्विवाद बनाउन जिल्ला तथा स्थानीय तहका जनप्रतिनिधिहरूको अनिवार्य सहभागिता गराई सहयोग उपलब्ध गराउने	■ जिल्ला तथा स्थानीय तहका जनप्रतिनिधिहरूको सहभागितामा राहत वितरण योजना निर्माण	✓ पूर्व तयारी चरणमा समेत संलग्नता नहुनु	जिल्ला समन्वय समिति	
पहिलो महिना	● विस्थापित र घाइतेहरूलाई परिचय पत्र वितरण	■ परिचय पत्रको छपाई	✓ वास्तविक प्रभावितहरूको पहिचानमा कठिनाई	जिल्ला विपद् व्यवस्थापन समिति	
	● विस्थापित शिविरमा शान्ति सुरक्षा कायम गर्ने			सुरक्षा निकायहरू	
दोस्रो महिना	● संकलित तथ्याङ्क विश्लेषण र सम्प्रेषण गर्ने	■ तथ्यांक विश्लेषणको अभिमुखिकरण	✓ स्रोत व्यक्ति, सही तथ्याङ्कको अभाव	जिल्ला विपद् व्यवस्थापन समिति	
	● प्रभावितहरूलाई पुनः निर्माण एवम् पुनःस्थापना गर्न सहयोग गर्ने	■ सरोकारवाला निकायहरूसँग समन्वय गर्ने	✓ स्रोत साधनको कमी	क्षेत्रगत सबै निकाय	
तेस्रो महिना	● प्रभावितहरूको सुरक्षित पुनर्स्थापनाको लागि कार्य योजना तयार गरी कार्यान्वयन गर्ने	■ दीर्घकालीन सुरक्षित स्थानको पहिचान	✓ पुनर्स्थापना तथा पुनर्निर्माण रणनीतिको अभाव	जि.वि.व्य.समितिको नेतृत्वमा जि.स.स., सुरक्षा निकाय, विषयगत क्षेत्रहरू, ने.रे.सो. र गै.स.स.लगायत सहयोगी निकाय	
	● प्रभावितहरूलाई पुनर्स्थापना गरी टोली फिर्ता हुने			क्षेत्रगत सबै निकाय	

## ७.१.२ खाद्य कार्य समुह:

### खाद्य क्षेत्रको सम्पर्क व्यक्ति तथा संस्थाको विवरण:

क्र.सं	सम्पर्क व्यक्ति	निकाय	पद	सम्पर्क नं.
१	श्री दील बहादु बिष्ट	कृषि ज्ञान केन्द्र	प्रमुख	०९९५२१२५२, ९८५८७५००५२
२	श्री कृष्णानन्द जोशी	जिल्ला प्रशासन कार्यालय	प्रतिनिधि	०९९५२०७०८, ९८४८७२१३६९
३	श्री जंगबहादुर मल्ल	उद्योग वाणीज्य संघ	अध्यक्ष	०९९५२२०५९, ९८५८७५१०८६
४	श्री मनोज प्रसाद उप्रेती	नेपाल रेडक्रस सोसाईटी	प्रतिनिधि	०९९५२३९८३, ९८६५६५१९१९
५	डा. पान सिंह ठगुन्ना	भेटनरी अस्पताल तथा पशुसेवा विज्ञ केन्द्र	प्रमुख	०९९५२५६५७, ९८५८७५०३७९
६	श्री नारायण प्रशाद खरेल	नेपाल खाद्य संस्थान	शाखाप्रबन्धक	०९९५२१३१०, ९८४४७२०६९३
७	श्री भवराज रेग्मी	निड्स नेपाल	कार्यकारी निर्देशक	०९९५२५१५०, ९८५८७५०१२८
८	श्री टेक बहादुर बुढा	NNSWA	कार्यक्रम संयोजक	०९९५२२१८२, ९८५८७५०९८२
९	श्री नरेश सिलाल	गै.स.स. महासंघ	अध्यक्ष	९८४८७२६८१०
१०	श्री दिवाकर भट्ट	NCDMC जिल्ला संजाल	संयोजक	९८६८७१५०४४
११	श्री दिपक भट्ट	साल्ट ट्रेडिड	प्रमुख	९८५८७५०५६५
१२	श्री कोमल निरन्जन भाट	जिल्ला खाद्य अभिकार सञ्जाल	अध्यक्ष	९८५८७५०६९६
१३	श्री गिरीराज शर्मा	लोकतान्त्रिक.गै.स.महासंघ	अध्यक्ष	९८४८७२१५९९

### विपद् अवस्था तथा मान्यता योजना:

- भण्डारण गरेको खाद्यान्न नष्ट हुने, खाद्यबाली कटान र पटानका कारण क्षति र कम उत्पादन,
- बजारमा खाद्यान्न सामग्री अभाव,
- खाद्य भण्डारणको व्यवस्था नहुनु, ढुवानीमा भर पर्ने,
- भण्डारण गरिएको बीउको क्षति र खाद्यान्न बाली नोक्सान भई बीउ उत्पादन नहुनु,
- बीउ भण्डारणका लागि बीउभण्डार घर तथा बीउ बैंकको अभाव,
- बालबालिकामा कुपोषण, अशक्त, दिर्घ रोगी, सुत्केरी, गर्भवती, हजार दिनका आमा र ज्येष्ठ नागरिक बढी प्रभावित, दैनिक मजदुरी गर्ने मजदुरहरु,
- उत्पादनमूलक जमिन बगरमा परिणत हुने ।
- सम्पत्तिमा क्षति, जीविकोपार्जनमा क्षति, बालीको नोक्सान, पशुधनको क्षति, सामना गर्ने रणनीतिको अभाव र खाद्य असुरक्षा ।

- नदी कटान भई विस्थापीत परिवारको संख्या वृद्धि
- कोराना लगायतका महामारीको रोकथाम प्रतिकार्यमा १ महिनौं बन्दाबन्दी हुने अवस्थामा असहाय, मजदुर लाई खाद्यान्न अभाव,
- महामारीमा संक्रमित भएकाहरुलाई एकान्तबास (क्वारेन्टीन) मा राख्दा खाद्यान्न माग बढ्ने ।
- विपद्को अवस्थाको खाद्य र बिउको संकट न्यून गर्न प्रत्येक स्थानीय तहमा खाद्य बैंक र बिउ बैंकको स्थापना ।

### क्षेत्रगत योजनाको उद्देश्य:

प्रभावित व्यक्तिहरुका लागि समयमै खाद्यान्नको उपलब्धता तथा खाद्यान्नमा पहुँच सुनिश्चित गराएर जीवन बचाउने एवम् जीवनलाई निरन्तरता प्रदान गर्ने ।

### योजनाको समष्टिगत उद्देश्य:

- जीवन रक्षा सम्बन्धी रणनीतिहरु का लागि आवश्यकताको पूर्ति गर्न खाद्य सम्बन्धी पर्याप्त स्रोत उपलब्ध गराउने ।
- स्फेयर मापदण्डअनुरूप प्रतिव्यक्ति प्रतिदिन न्यूनतम २,१०० क्यालोरी प्राप्त हुने गरी खाद्यान्न व्यवस्था गर्ने ।
- प्रभावित मानिसहरुका लागि हाल विद्यमान तथा उपलब्ध र पहुँचयोग्य खाद्य पदार्थमा परिपूरक को रूपमा एक अथवा दुई खाद्य पदार्थहरु पूरक राशनको रूपमा उपलब्ध गराउने ।
- निश्चित समूहका व्यक्तिहरु (साना बालबालिका, एच्आईभी भएका व्यक्ति, कुपोषित व्यक्ति आदि) को आवश्यकतालाई पूरा गर्न सामान्य राशनका अतिरिक्त परिपूरक राशनको व्यवस्था गर्ने ।

### स्फेयर मापदण्ड बमोजिमको खाद्य किट (Kit)

क्र.सं.	विवरण	मापदण्ड	कैफियत
१	चामल	प्रतिदिन प्रतिव्यक्ति ४२० ग्राम,	विस्थापितलाई पहिलो प्राथमिकतामा राखिने छ
२	दाल	प्रतिदिन प्रतिव्यक्ति ६० ग्राम	
३	वनस्पति तेल	प्रतिदिन प्रतिव्यक्ति ३० मि.लि.	
४	नुन	प्रतिदिन प्रतिव्यक्ति ५ ग्राम	

### खाद्य क्षेत्रको प्रतिकार्य योजना

विपद् पश्चातको अवधि	विपद्को अवस्थामा गरिने आपतकालिन कार्य (विपद्को प्रकृतिका आधारमा)	आपतकालिन अवस्था सम्बोधन गर्न गरिने पूर्व तयारी कार्य	पूर्व तयारी कार्य सम्बोधन गर्न खाडलको पहिचान	मुख्य जिम्मेवार निकाय	अनुमानित लागत प्रत्येक वर्ष
पहिलो दिन	<ul style="list-style-type: none"> <li>खाद्य विषयगत क्षेत्रको समन्वय बैठकको आयोजना</li> <li>जि.वि.व्य.स. बैठकमा सहभागी</li> <li>जानकारी संकलन तथा परिस्थिति विश्लेषण तयारी</li> <li>खाना वितरणका लागि कार्ययोजना तयार गर्ने</li> </ul>	<ul style="list-style-type: none"> <li>विपद् पूर्वतयारी तथा प्रतिकार्य योजना अद्यावधिक गर्ने</li> </ul>	<ul style="list-style-type: none"> <li>मानवीय र भौतिक स्रोतको कमी</li> </ul>	गा.पा. तथा न.पा., कृषि ज्ञान केन्द्र, खाद्य व्यवस्थापन तथा व्यापार कम्पनी लि, साल्ट ट्रेडिङ, उद्योग वाणिज्य संघ, नेपाल रेडक्रस, गैससहरु, सहकारीहरु, भेटेनरी अस्पताल तथा पशु सेवा विज्ञ केन्द्र	
	<ul style="list-style-type: none"> <li>सम्बन्धित स्थानीय तह विषयगत कृषि तथा पशु विकास शाखाबाट क्षतिको जानकारी लिने</li> </ul>	<ul style="list-style-type: none"> <li>स्थानीय तह विषयगत कृषि तथा पशु विकास शाखाबाट विवरण अद्यावधिक गर्ने</li> </ul>	<ul style="list-style-type: none"> <li>जनशक्तिको कमी</li> </ul>	कृषि ज्ञान केन्द्र, गाँउपालिका तथा नगरपालिका	
	<ul style="list-style-type: none"> <li>विस्थापितहरुको लागि पहिलो ७ दिनसम्मको लागि तयारी खाना (Dry food) वितरण गर्ने (चाउचाउ, चिउरा, भुजा, बिस्कुट, नुन)</li> </ul>	<ul style="list-style-type: none"> <li>आवश्यक तयारी खाद्य सामग्रीको पूर्व भण्डारण</li> <li>खाद्य सामग्री विक्रेताको सूचीकरण, नक्शांकन</li> </ul>	<ul style="list-style-type: none"> <li>उपयुक्त गोदाम र भण्डारणमा समस्या</li> </ul>	उद्योग वाणिज्य संघ, गाँउपालिका तथा नगरपालिका	
दोस्रो दिन	<ul style="list-style-type: none"> <li>स्थानीय स्रोत साधनको समिक्षा गर्ने</li> </ul>	<ul style="list-style-type: none"> <li>सबै क्षेत्रगत निकायसँग उपलब्ध स्थानीय स्रोत र साधनको सूचीकरण</li> <li>सबै स्थानीय तह अन्तर्गत रहेका खाद्य बैंक तथा विउ बैंकको मौज्जात विवरण आँकलन ।</li> </ul>	<ul style="list-style-type: none"> <li>स्रोत र साधनको उपलब्धतामा कमी</li> </ul>	जिल्ला विपद् व्यवस्थापन समिति, स्थानीय तहहरु कृषि ज्ञान केन्द्र	
पहिलो हप्ता	<ul style="list-style-type: none"> <li>MIRA सर्वेक्षण टोली परिचालन</li> </ul>	<ul style="list-style-type: none"> <li>सबै क्षेत्रगत निकायसँग समन्वय गरेर: MIRA बारे तालिम/अभिमुखिको आयोजना गर्ने</li> </ul>		जिल्लाविपद् व्यवस्थापन समिति	
	<ul style="list-style-type: none"> <li>आवश्यक पर्ने खाद्य सामग्रीको व्यवस्था र भण्डारण गर्ने</li> </ul>	<ul style="list-style-type: none"> <li>गोदाम तथा वितरण केन्द्रहरुको नक्साङ्कन</li> </ul>		उद्योग वाणिज्य संघ, नेपाल खाद्य संस्थान, गा.पा. तथा न.पा., गैसस	
पहिलो महिना	<ul style="list-style-type: none"> <li>मापदण्डमा उल्लेख भएअनुसार खाद्य सामग्री वितरण गर्ने (चामल, दाल, तेल, नुन, मसला)</li> </ul>	<ul style="list-style-type: none"> <li>प्रभावित व्यक्तिहरुको पहिचानका साथै परिचयपत्र प्रदान गरी समुचित वितरण व्यवस्था मिलाउने</li> </ul>	<ul style="list-style-type: none"> <li>सामग्रीहरुको अपर्याप्तता हुन सक्ने</li> <li>ढुवानी भाडा, गाडी को</li> </ul>	उद्योग वाणिज्य संघ, नेपाल खाद्य संस्थान, गा.पा. तथा न.पा., गैसस	

विपद् पश्चातको अवधि	विपद्को अवस्थामा गरिने आपतकालिन कार्य (विपद्को प्रकृतिका आधारमा)	आपतकालिन अवस्था सम्बोधन गर्न गरिने पूर्व तयारी कार्य	पूर्व तयारी कार्य सम्बोधन गर्न खाडलको पहिचान	मुख्य जिम्मेवार निकाय	अनुमानित लागत प्रत्येक वर्ष
			अभाव, क्षेत्रगत भण्डारण अभाव		
	•	■ छोटो अवधिको खेती प्रवर्द्धन: मुग, हरियो साग आदि	✓ तत्कालीन खाद्य संकट न्यून र पोषण वृद्धि	स्थानीय तह कृषि शाखा र कृषिज्ञान केन्द्र, गैससहरु	
	•	■ अमेरिकन फौजी किराको प्रकोप न्यूनीकरण अवस्था आँकलन र न्यूनीकरण अभियान सञ्चालन	✓ किसानको बाली संरक्षण गरी खाद्यान्न संकट जोगाउने	स्थानीय तह कृषि शाखा र कृषि ज्ञान केन्द्र, लगायतका निकायहरु	
दोस्रो महिना	• आवश्यकता अनुरूप जीविकोपार्जनका कार्यक्रमहरु सञ्चालन गर्ने (कृषि र पशुपालन)	■ विपद् प्रभावित क्षेत्रहरुमा कृषि समुह, सहकारी, सामुदायिक वन, महिला समुह, लगाएतका विभिन्न समुहहरुलाई विपद् प्रभावितहरुको पुनर्लाभका कार्यमा सहयोग पुऱ्याउने वातावरण सिर्जना गर्ने ■ बाली विमा कार्यक्रमलाई प्रभावकारी रूपमा अगाडी बढाउने	✓ सबै समुहहरुलाई एकिकृत रूपमा परिचालन गर्न नसकिने	स्थानीय तहहरु, विमा कम्पनी, कृषि ज्ञान केन्द्र र पशु सेवा कार्यालय, डिभिजन वन तथा अन्य सहयोगी संघ संस्थाहरु	

#### खाद्यान्न राहतको आवश्यकता र स्रोत:

घरधुरी	आवश्यक पर्ने रकम	अपेक्षित स्रोत
• बाढी लगायतको विपद्मा कम्तीमा १० हजार घरधुरी	८०,००,०००।	स्थानीय तह, उद्योग वाणिज्य, सहकारी लगायत निजी क्षेत्र, गैर सरकारी तथा सामाजिक संघ संस्थाहरु
कोभिडलगायतका महामारीमा असहाय तथा मजदुरका लागि कम्तीमा १५ हजार घरधुरी	१,२०,००,०००।	

### ७.१.३ आवास तथा गैर खाद्य

आवास तथा गैरखाद्य क्षेत्रको सम्पर्क व्यक्ति तथा संस्थाको विवरणः

क्र.सं.	नाम	निकाय/संस्था	पद	सम्पर्क नं.
१	श्री टेक राज उप्रेती	नेपाल रेडक्रस सोसाईटी	सभापति	०९९-५२३९८३, ९८४८७२२३६१
२	श्री अशोक कुमार भण्डारी	जिल्ला प्रशासन कार्यालय	सहायक प्रमुख जिल्ला अधिकारी	९८५८७७५७६६ ०९९-५२०७०८
२	श्री कृष्णानन्द जोशी	जिल्ला प्रशासन कार्यालय	प्रशासकीय अधिकृत	९८५८७८४८२६ ०९९-५२०७०८
३	मोहन सुवेदी	जि.स.स./गा.पा.न.पा.	जिल्ला समन्वय अधिकारी	९८५८०२६६४०
४	श्री डोल राज बिष्ट	श्रीदल गुल्म	सेनानी	०९९५२०९३२, ९८४१०१७२६८
५	श्री ज्ञानेन्द्र बहादुर सिंह	नेपाल प्रहरी	प्रहरी निरीक्षक	१००,९८५८४९००८३
६	श्री गजेन्द्र बहादुर चन्द	स.प्र.वल,नेपाल मभगाउ	स.प्र.नि.	९८५१२५९४५३
७	श्री अजय विक्रम मानन्धर	डिभिजन वन कार्यालय	डिभिजनल वन अधिकृत	०९९५२११२८, ९८५८७५०९८१
८	श्री किरण आचार्य	खानेपानी तथा ढल व्यवस्थापन आयोजना	आयोजना प्रमुख	०९९५२११३४, ९८४१५१८४४४
९	श्री राजेन्द्र प्रसाद भट्ट	शिक्षा विकास तथा समन्वय इकाई	शाखा अधिकृत	०९९५२१२२४, ९८४८७८२४७३
१०	श्री प्रभुनिधि पन्त	NNSWA	सम्पर्क व्यक्ति	०९९५२२१८२, ९८४८७२१५४७
११	श्री भवराज रेग्मी	निड्स नेपाल	कार्यकारी निर्देशक	०९९४१८१०१, ९८५८७५०१२८
१२	श्री दिवाकर भट्ट	NCDMC जिल्ला संजाल	संयोजक	९८६८७१५०४४
१३	श्री नरेश सिलाल	गै.स.स. महासंघ	अध्यक्ष	९८४८७२६८१०
१४	श्री गिरीराज शर्मा	लोकतान्त्रिक.गै.स.महासंघ	अध्यक्ष	९८४८७२१५९९

#### विपद् अवस्था तथा मान्यता योजनाः

- विस्थापित परिवारलाई कम्तीमा १ महिनाको लागि आवास तथा गैरखाद्य सामग्रीको व्यवस्था गर्नु पर्ने ।
- विस्थापितहरु तत्काल आवासको लागि वैकल्पिक रुपमा स्थानीय विद्यालय, लगायतका सार्वजनिक स्थानमा हुने र उनीहरूलाई गैर खाद्य सामग्रीको आवश्यकता ।
- आवासको अस्थायी क्षति तथा मुख्य रूपमा बालबालिका, १ हजार दिनको आमा, महिला, ज्येष्ठ नागरिक र विभिन्न किसिमले असहाय मानिस (अपांग) हरूको विस्थापनसहित व्यक्तिगत सामानहरूको क्षति ।
- आकस्मिक आवासका लागि विद्यालयका कक्षा कोठा, प्रहरी चौकी तथा स्वास्थ्य केन्द्रजस्ता उपलब्ध सार्वजनिक संस्थाहरूमाथि दबावको सिर्जना गर्ने ।
- कोभिड १९ लगायतका महामारीमा महामारी अनुसारको सुरक्षित एकान्तबासको व्यवस्था गर्ने ।

### क्षेत्रगत योजनाको उद्देश्य:

- **सुरक्षित आश्रय स्थल:** प्रभावितको अवस्था, संख्या र विपतको प्रकृतिअनुसार सुरक्षित आश्रय स्थल तथा एकान्तबास (आवश्यक सम्पूर्ण व्यवस्थापन) गर्ने ।
- **शिविर समन्वय तथा शिविर व्यवस्थापन:** प्राकृतिक विपद्का कारणले घरवारविहीन बनेकाहरूका निमित्त स्थायी समाधानको खोजीका लागि प्रयत्न गर्नुका साथै विस्थापित व्यक्तिहरूलाई मानव अधिकारको उपभोग गर्न सक्षम पार्नका निमित्त जीवनस्तर उठाई शिविरहरूमा जीवनस्तरमा सुधार ल्याउने ।
- **आवास:** विपद्का कारण प्रभावित भएका आवासहरूलाई सुरक्षित तथा न्यूनतम मानवीयस्तरको बस्ने ठाउँको सुनिश्चित गर्ने ।

### योजनाको समष्टिगत उद्देश्य:

- जलवायुका प्रतिकूल असरहरूबाट संरक्षण प्रदान गर्नका लागि मानिसहरूसँग छाना भएका पर्याप्त ठाउँ तयार गर्ने ।
- हरेक खालका विपद्बाट आवासलाई संरक्षण प्रदान गर्न र तिनको मर्यादा, सुरक्षा तथा कल्याण सुनिश्चित गर्न प्रभावित व्यक्तिहरूलाई पर्याप्त आवास तथा गैर खाद्य सामग्री व्यवस्था गर्ने ।
- एकान्तबासका साथै घरायसी भाँडाकुँडा तथा व्यक्तिगत स्वास्थ्यका लागि आवश्यक सामग्रीहरू जस्तै साबुन आदिको व्यवस्था गरी मानवीय मर्यादा तथा कल्याणका लागि न्यूनतम औजारहरूमा पीडित परिवारहरूको पहुँच पुऱ्याउने ।

### स्फेयर मापदण्ड बमोजिमको किट

क्र.सं.	विवरण	मापदण्ड
१	आपतकालीन आवास	<ul style="list-style-type: none"> <li>• औसतमा एक व्यक्तिका लागि ३.५-४.५ व.मि.को छाना भएको क्षेत्र</li> <li>• औसतमा ५ सदस्यको एक परिवारका लागि कम्तीमा ४X५ मिटरको डोरीसहितको प्लाष्टिक सिट र सहायता सामग्री</li> </ul>
२	कम्बल	परिवारका सबै सदस्यहरूलाई पुग्ने गरी
३	लुगा कपडा	दुई वर्षसम्मका बालबालिकाका लागि कम्तीमा एक पुरा सेट कपडा । महिला, पुरुष, बालबालिका, युवाहरूको लागि कम्तीमा एक पुरा सेट कपडा ।

### एक घरपरिवार (६ जना) लाई उपलब्ध गराइने गैरखाद्य सामग्रीहरू

क्र.सं.	सामग्रीको नाम	थान/मिटर	विवरण
१	कम्बल	२ थान	५० प्रतिशत उनी (उलन)
२	त्रिपाल	१ थान	१२ फिट चौडाई १८ फिट लम्बाई/५ केजी
३	भाडाकुँडा	१ सेट	१. ठूलो डेक्की १ वटा २. सानो डेक्की १ ३. कराही १ ४. थाली ३ ५. कप २ ६. डाडू १ ७. पनियो १ ८. गिलास २
४	प्लाष्टिक बाल्टी	१	१५ लिटरको ढक्कन सहित वा जर्किन
५	मग	१	१ लिटरको
६	प्याक गर्ने ब्याग (बोरी)	१	प्लास्टिक



क्र.सं.	सामग्रीको नाम	थान/मिटर	विवरण
७	जिन कपडा	५ मि.	कालो वा निलो
८	छिट कपडा	५ मि.	कालो वा निलो
९	पाप्लीन कपडा	६ मि.	कुनै पनि रंग
१०	पिन्ट भएको जनाना धोती	२	कुनै पनि रंग
११	मर्दाना धोती वा लुंगी	१ थान	कुनै पनि रंग
१२	कालो प्लास्टिक	१ थान	१० फिट चौडाई र १२ फिट लम्बाई

#### बालकेन्द्रित सामग्रीहरूको सूची

क्र.सं.	सामग्रीहरूको नाम	न्यूनतम परिमाण	क्र.सं.	सामग्रीहरूको नाम	न्यूनतम परिमाण
१.	बेबी कम्बल	१ थान	४	डिटोल साबुन	१ वटा
२.	रंगीन फलाटीन कपडा	१.५ मि.	५.	कचौरा र चम्चा	१ सेट
३.	भोटो, सुरुवाल, बेबीक्याप	१ सेट	६	बेबी मोजा	२ जोर

#### कोभिडजस्ता महामारीको हकमा

क्र.सं.	विवरण	मापदण्ड
१	एकान्तबास	<ul style="list-style-type: none"> <li>☛ प्रत्येक वडामा कमिमा १०० जना क्षमताको एक/एक वटा एकान्तबासको व्यवस्था ।</li> <li>☛ एकान्तबासका लागि स्थानीय स्तरमा व्यवस्थापन गर्न उपलब्ध स्रोत साधनको प्रयोग गर्दा अन्यलाई असर नपर्ने गरी गर्नुपर्ने ।</li> <li>☛ कदाचित विद्यालयको गर्नुपर्ने भएमा विद्यार्थीलाई भविष्यमा समस्या नपरोस् भन्न पुरानो भवनलाई एकान्तबास हुने गरी सुदृढीकरण गर्ने ।</li> <li>☛ एकान्तबास वा आवास क्षेत्रमा सुरक्षाकर्मी, स्वास्थ्यकर्मीहरू सहित विभेद रहित तथा महिलामैत्री हुने गरी व्यवस्था मिलाउनु पर्ने ।</li> </ul>
२	व्यक्तिगत स्वास्थ्य सुरक्षा सामग्रीहरू	मास्क, स्यानिटाईजर, ग्लोभ्स, पीपीई सेट (विशेष अवस्थामा), साबुन, स्यानिटरी प्याड, डिसइन्फेक्सन सामग्री लगायत महामारी अनुसारका सामग्रीहरू ।

### आवास तथा गैरखाद्य क्षेत्रको प्रतिकार्य योजना

विपद् पश्चातको अवधि	विपद्को अवस्थामा गरिने आपतकालिन कार्य (विपद्को प्रकृतिका आधारमा)	आपतकालिन अवस्था सम्बोधन गर्न गरिने पूर्वतयारी कार्य	पूर्वतयारी कार्य सम्बोधन गर्न खाडलको पहिचान	मुख्य जिम्मेवार निकाय	अनुमानित लागत प्रत्येक बर्ष
पहिलो दिन	<ul style="list-style-type: none"> <li>जिल्ला वि. व्य.स.को बैठकमा सहभागी</li> <li>विषयगत क्षेत्रको बैठकको समय तोक्ने,</li> <li>आ-आफ्नो क्षेत्रबाट क्षतिको विवरणको प्रारम्भिक आँकलन संकलन गर्ने</li> </ul>	<ul style="list-style-type: none"> <li>सम्पर्क व्यक्ति तोक्ने</li> <li>सदस्यहरुको सम्पर्क सूची तयारी गर्ने</li> </ul>	<ul style="list-style-type: none"> <li>सञ्चारको समस्या भई सम्पर्क विच्छेद हुन सक्ने</li> </ul>	जि.वि.व्य.समिति, नगरपालिका / गाउँपालिका	
	<ul style="list-style-type: none"> <li>प्रभावित क्षेत्रको निरीक्षण</li> </ul>	<ul style="list-style-type: none"> <li>दूत सर्वेक्षण (IRA) टोली खटाई क्षतिको विवरण अद्यावधिक गर्ने</li> </ul>		सम्बन्धित गाउँपालिका तथा नगरपालिका	
दोश्रो दिन	<ul style="list-style-type: none"> <li>खोज तथा उद्धार परिचालन NFRI व्यवस्थापन प्राथमिक उपचार, अस्थायी आवास,</li> <li>WASH सामग्री तथा व्यक्तिगत स्वास्थ्य सुरक्षा सामग्रीको व्यवस्था</li> </ul>	<ul style="list-style-type: none"> <li>आवश्यक सामग्रीको व्यवस्था</li> </ul>	<ul style="list-style-type: none"> <li>खोज तथा उद्धार सामग्री, WASH सामग्री, व्यक्तिगत सुरक्षाका सामग्रीहरुको कमी</li> </ul>	जि.वि.व्य.समिति, नगरपालिका / गाउँपालिका, रेडक्रस, गैरसरकारी संस्थाहरु	
	<ul style="list-style-type: none"> <li>कलस्टर बैठक आपतकालिन आवासको लागि तोकिएको स्थानको अवलोकन, राहत सामग्री वितरण</li> </ul>	<ul style="list-style-type: none"> <li>आपतकालिन आश्रय स्थल नक्शांकन, पूर्व भण्डारण तथा संस्थाहरुको स्रोत साधन आँकलन</li> </ul>	<ul style="list-style-type: none"> <li>खानेपानी तथा चर्पीको WASH व्यवस्था अपर्याप्त</li> <li>सीमित परिवारका लागि मात्र पूर्वभण्डारण</li> <li>प्रत्येक पालिकामा गैरखाद्य सामग्री भण्डारण केन्द्रको अभाव रहेको ।</li> </ul>	गाउँपालिका तथा नगरपालिका र सम्बन्धित क्षेत्रगत निकायहरु	
पहिलो हप्ता	<ul style="list-style-type: none"> <li>एकान्तबास, आपतकालिन आवास निर्माण तथा थप सामग्री व्यवस्थापन</li> </ul>	<ul style="list-style-type: none"> <li>पूर्व भण्डारण दक्ष जनशक्ति व्यवस्थापन</li> </ul>	<ul style="list-style-type: none"> <li>प्रत्येक वडामा एक/एक वटा एकान्तबास तथा आपतकालिन आवासको अभाव ।</li> </ul>	प्रदेश सरकार, न.पा.,गा.पा.	

विपद् पश्चातको अवधि	विपद्को अवस्थामा गरिने आपतकालिन कार्य (विपद्को प्रकृतिका आधारमा)	आपतकालिन अवस्था सम्बोधन गर्न गरिने पूर्वतयारी कार्य	पूर्वतयारी कार्य सम्बोधन गर्न खाडलको पहिचान	मुख्य जिम्मेवार निकाय	अनुमानित लागत प्रत्येक बर्ष
	<ul style="list-style-type: none"> <li>विस्थापित परिवारहरुको दर्ता</li> </ul>	<ul style="list-style-type: none"> <li>जनशक्तिको विवरण व्यवस्थापन</li> </ul>		गाँउपालिका तथा नगरपालिका, सुरक्षा निकाय	
	<ul style="list-style-type: none"> <li>क्षेत्रगत विवरण तथा आवश्यकता पहिचान</li> </ul>	<ul style="list-style-type: none"> <li>दक्ष जनशक्ति अद्यावधिक गर्ने</li> </ul>		गाँउपालिका तथा नगरपालिका र क्षेत्रगत सदस्यहरु	
	<ul style="list-style-type: none"> <li>आपतकालिन आवासमा रहेका विस्थापित परिवारहरुलाई NFRI वितरण</li> </ul>	<ul style="list-style-type: none"> <li>पूर्व भण्डारण तथा सामग्रीहरुको उपलब्धता</li> </ul>	<ul style="list-style-type: none"> <li>✓ ५०० परिवारका लागि मात्रै पूर्व भण्डारण हुन सक्ने</li> </ul>	गाँउपालिका तथा नगरपालिका सुरक्षा निकाय, रेडक्रस लगायत गैरसरकारी निकायहरु	
पहिलो महिना	<ul style="list-style-type: none"> <li>पहिलो हप्ता गरिएको कार्यलाई निरन्तरता</li> </ul>	<ul style="list-style-type: none"> <li>माथि लेखिएअनुसार</li> </ul>	<ul style="list-style-type: none"> <li>माथि लेखिएअनुसार</li> </ul>	माथि लेखिएअनुसार	
	<ul style="list-style-type: none"> <li>फर्केका विस्थापित परिवारहरुको विवरण संकलन (बाढीको हकमा)</li> </ul>	<ul style="list-style-type: none"> <li>विवरण संकलन</li> <li>फाराम छपाइ</li> </ul>	<ul style="list-style-type: none"> <li>✓ विवरण संकलन नभएको</li> <li>✓ फाराम निर्माण नभएको</li> </ul>	गाँउपालिका तथा नगरपालिका	
दोश्रो महिनाभूकम्प, बाढीको हकमा	<ul style="list-style-type: none"> <li>पुनर्स्थापना र पुनर्निर्माण क्षेत्रसँग समन्वय गरी विस्थापितहरुलाई फर्काउन पहल गर्ने</li> </ul>	<ul style="list-style-type: none"> <li>पुनर्स्थापना र पुनर्निर्माण क्षेत्रसँग समन्वय गरिएको</li> </ul>	<ul style="list-style-type: none"> <li>✓ विपद् पूर्व पुनर्स्थापना र पुनर्निर्माण क्षेत्रको निष्कृत्यता</li> </ul>	प्रदेश, गाँउपालिका तथा नगरपालिका	
	<ul style="list-style-type: none"> <li>निरीक्षण तथा अनुगमनबाट प्राप्त खाडल परिपूर्ति गर्न सम्बन्धित क्षेत्रसँग समन्वय गर्ने</li> </ul>	<ul style="list-style-type: none"> <li>विवरण संकलन तथा विश्लेषण तालिम</li> </ul>	<ul style="list-style-type: none"> <li>✓ विवरण संकलन विधिमा एकरूपता</li> </ul>	प्रदेश, गाँउपालिका तथा नगरपालिका	

### ७.१.४ खानेपानी तथा सरसफाई क्षेत्र:

खानेपानी, सरसफाई तथा स्वास्थ्य प्रवर्द्धन क्षेत्रको सम्पर्क व्यक्ति तथा संस्थाको विवरण:

क्र.सं	सम्पर्क व्यक्ति	निकाय	पद	सम्पर्क नं.
१	श्री किरण आचार्य	खानेपानी तथा ढल व्य. आयोजना	आयोजना प्रमुख	९८४१५१८४४४
२	श्री सिद्धराज भट्ट	स्वास्थ्य कार्यालय	सम्पर्क व्यक्ति	९८४८५८४०७३
३	श्री राज कुमार सुनार	NNSWA	सम्पर्क व्यक्ति	९८०९४०५९६७
४	श्री किसन खडका	NEEDS Nepal	सम्पर्क व्यक्ति	९८५८७५०३८४
५	श्री रघुनाथ भट्ट	NRCS Kanchanpur	सम्पर्क व्यक्ति	९८४८८७८४९७
६	श्री कृष्ण सिंह देउवा	SWEET Nepal	सम्पर्क व्यक्ति	९८५८७५००६६
७	श्री मदन चन्द	Help Nepal	सम्पर्क व्यक्ति	९८४८७२०४९३
८	श्री संगीता थापा	खानेपानी संस्थान	प्रमुख	९८६००३६८०६
९	श्री पुष्प राज भट्ट	भिमदत्त नगरपालिका	सम्पर्क व्यक्ति	९८४८७५०१११
१०	श्री गोमती भट्ट	नेपाल स्काउट	अध्यक्ष	९८४८७२४२८१
११	श्री दिपक भट्ट	साल्ट ट्रेडिङ	प्रमुख	९८५८७५०५६५
१२	श्री नरेश सिलाल	गै.स.स. महासंघ	अध्यक्ष	९८४८७२६८१०
१३	डा.श्री हरि कुमार श्रेष्ठ	महाकाली उपप्रादेशिक अस्पताल	मे.सु.	९८४३२४७००९
१४	श्री ओम प्रकास कलौनी	महाकाली आर्युर्वेद औषधालय	प्रमुख	९८४९९२११४०
१५	श्री कृष्ण प्रशाद पाठक	नेपाल परिवार नियोजन संघ	सभापति	९८५८७५१३३६
१६	श्री गिरीराज शर्मा	लोकतान्त्रिक.गै.स.महासंघ	अध्यक्ष	९८४८७२९५९९

### विपद् अवस्था तथा मान्यता योजना:

- प्रकोपको कारणबाट सुरक्षित खानेपानीको मुहान अवरुद्ध हुने साथै खानेपानीका मुहानसमेत नष्ट हुने ।
- प्रकोपले गर्दा शौचालय भत्किएर वातावरणमा प्रतिकूल असर पुऱ्याउने । शौचालयको अभावका कारण खुल्ला स्थानमा दिशा हुन सक्ने ।
- ढलबाट निष्कासित फोहर पानी वा खुल्ला स्थानमा भएको दिशा खानेपानीका स्रोत वा खानेपानीका पाईपमा छिर्न गई पानीजन्य रोगको जोखिम बढ्ने ।
- खानेपानी तथा सरसफाइका संरचनाहरूमा क्षति भई सेवा अवरुद्ध हुन सक्ने ।
- सुरक्षित पानीको अभाव तथा ढलबाट दूषित वातावरणले गर्दा भ्नाडा तथा हैजा फैलिने जोखिम बढ्ने
- स्वच्छ खानेपानी तथा सरसफाईका सुविधाहरूमा पहुँच आवश्यक हुनु पर्ने ।

### क्षेत्रगत योजनाको उद्देश्य:

- प्रभावित व्यक्ति तथा परिवारहरूको जीवनयापन सुचारु गर्न अत्यावश्यक खानेपानी एवं स्वच्छता संगसम्बन्धित न्यूनतम सेवाहरू सुनिश्चित गर्ने र पानी जन्य रोग फैलिन नदिन उपयुक्त रोकथामका उपाय समेत अपनाउने ।

### योजनाको समष्टिगत उद्देश्य:

- विस्थापित/प्रभावित समुदायका लागि सुरक्षित खानेपानी, शौचालय, हात धुने एवम् नुहाउने सुविधामा पहुँच उपलब्ध भएको सुनिश्चित गर्ने ।

- विस्थापित/प्रभावित व्यक्तिहरूलाई आधारभूत स्वास्थ्य सामग्री उपलब्ध गराउने र खानेपानी, सरसफाई तथा स्वास्थ्यसँग सम्बन्धित व्यावहारिक प्रचलनहरूका बारेमा उचित रूपमा जानकारी उपलब्ध गराइएको छ भन्ने कुरा सुनिश्चित गर्ने ।
- विस्थापित/प्रभावित मानिसहरू बस्ने शिविरहरूमा सफासुगंध (Cleanliness) कायम गर्न सचेतना बढाईएको र तिनको सशक्तिकरण गरिएको छ भन्ने कुरा सुनिश्चित गर्ने र वातावरणीय सरसफाई कायम गर्ने ।

### स्फेयर मापदण्ड बमोजिमको किट (Kit)

स्वास्थ्य सरसफाई सामग्री	अतिरिक्त सामग्री
<ul style="list-style-type: none"> <li>▪ १०-२० लि. पानी बोक्ने भाडा प्रति घरधुरी १</li> <li>▪ १०-२० लि. पानी संचय गर्ने भाडा प्रति घरधुरी १</li> <li>▪ नुहाउने साबुन प्रतिव्यक्ति प्रति महिना २५० ग्राम</li> <li>▪ लुगा धुने साबुन प्रतिव्यक्ति प्रति महिना २०० ग्राम</li> <li>▪ महिनावारी भएको समयमा प्रयोग गर्ने कपडा</li> </ul>	<ul style="list-style-type: none"> <li>▪ दन्तमन्जन - ७५/१०० ग्राम</li> <li>▪ दन्त ब्रस - १</li> <li>▪ सेम्पु २५० मि.लि.</li> <li>▪ जिउमा लगाउने तेल/लोसन २५० मि.लि. प्रतिबच्चा २ वर्षसम्म</li> <li>▪ दाढी काट्ने ब्लेड/मैसिन</li> <li>▪ महिलाका लागि भित्री कपडा</li> <li>▪ काइयो, नेल कटर</li> </ul>
पानीको परिमाण	धारा
<ul style="list-style-type: none"> <li>▪ २.५ - ३ लिटर प्रतिव्यक्ति प्रतिदिन - खान र पिउन</li> <li>▪ २-६ लि. प्रतिव्यक्ति प्रतिदिन-सामान्य सरसफाईका लागि</li> <li>▪ ३-६ लिटर प्रतिव्यक्ति प्रतिदिन - खाना पकाउन</li> <li>▪ ७.५-१५ लिटर प्रतिव्यक्ति प्रतिदिन सामान्य आवश्यकता</li> </ul>	<ul style="list-style-type: none"> <li>▪ अपांगता मैत्री</li> <li>▪ वातावरण, प्रकोप मैत्री</li> <li>▪ प्रति धारा २५० व्यक्ति</li> <li>▪ प्रति हाते कल ५०० व्यक्ति</li> <li>▪ प्रति इनार ४०० व्यक्ति</li> <li>▪ पानी संकलनका लागि हिड्ने दूरी ५०० मिटर</li> <li>▪ पानी संकलनका लागि पर्खिने समय ३० मिनेट</li> </ul>
शौचालय	
<ul style="list-style-type: none"> <li>▪ पानीको स्रोतभन्दा टाढा ३० मिटर</li> <li>▪ पानीको सतहभन्दा १.५ मि. माथि</li> <li>▪ २० जनालाई - १ शौचालय</li> </ul>	<ul style="list-style-type: none"> <li>▪ घरभन्दा ५० मि.भन्दा टाढा हुनु हुदैन ।</li> <li>▪ महिला पुरुषलाई भिन्ना भिन्नै (३:१)</li> </ul>

कोरोना भाइरस (कोभिड-१९) जस्ता महामारीका लागि व्यक्तिगत स्वास्थ्य सुरक्षा सामग्री मास्क, स्यानिटाइजर, ग्लोभ्स, पीपीई सेट (विशेष अवस्थामा), साबुन, स्यानिटरी प्याड, डिसइन्फेक्सन सामग्रीलगायत महामारी अनुसारका सामग्रीहरू विपद् पहिले र विपद्पछि सबै क्लस्टर, पालिकाहरू योजनाबद्ध हुन र बजेट समेत विनियोजित गर्न गराउन समन्वय गर्ने ।

खानेपानी तथा सरसफाई क्षेत्रको प्रतिकार्य योजना

विपद पश्चातको अवधि	बिपद्को अवस्थामा गरिने आपतकालिन कार्य (बिपद्को प्रकृतिका आधारमा)	आपतकालिन अवस्था सम्बोधन गर्न गरिने पूर्व तयारी कार्य	पूर्व तयारी कार्य सम्बोधन गर्न खाडलको पहिचान	मुख्य जिम्मेवार निकाय	अनुमानित लागत प्रत्येक वर्ष
पहिलो दिन	WASH कलस्टर को बैठक आयोजना गर्ने, सरोकारवालासँग समन्वय गर्ने सूचना संकलन तथा परिस्थितिलाई अद्यावधिक गर्ने	क्षेत्रगत सदस्यहरुको सम्पर्क विवरण अद्यावधिक गर्ने		जिल्ला तथा स्थानीय WASH कलस्टर	
	स्वयंसेवक परिचालन गर्ने	स्वयंसेवकहरु पहिचान भएका		जिल्ला तथा स्थानीय WASH कलस्टर	
दोस्रो दिन	स्वयंसेवक परिचालन गर्ने			जिल्ला तथा स्थानीय WASH कलस्टर	
पहिलो हप्ता	विस्थापित/प्रभावितलाई स्वास्थ्य सरसफाई किट वितरण	पूर्व भण्डारण तथा स्रोत नक्साङ्कन	आवश्यक पर्ने सामग्रीको पूर्व भण्डारण नभएका	जिल्ला तथा स्थानीय WASH कलस्टर	
	जि.वि.ब्य. समितिसँग समन्वय गरी: IRA सर्वेक्षण टोली परिचालन	बहुप्रकोप सन्दर्भमा: IRA निर्माण	बहुप्रयोग सन्दर्भमा MIRA निर्माणको लागि आवश्यक जनशक्ति नभएको	जिल्ला तथा स्थानीय WASH कलस्टर	
	विस्थापित/प्रभावितहरुको शिविर/एकान्तबास (Quarantine) स्थलमा अस्थायी चर्पी, तथा खानेपानी व्यवस्था गर्ने	पूर्व भण्डारण तथा स्रोत नक्साङ्कन	आवश्यक पर्ने सामग्रीको पूर्व भण्डारण नभएका, स्रोत साधनको कमी	जिल्ला तथा स्थानीय WASH कलस्टर खा.पा. तथा ढल व्य.आ.	
	विस्थापित/प्रभावित शिविर/एकान्तबास (Quarantine) स्थलमा फोहर व्यवस्थापनको कार्य कार्यान्वयन गर्ने गराउने	जनशक्ति व्यवस्थापन		जिल्ला तथा स्थानीय WASH कलस्टर	
पहिलो महिना	प्रभावित विद्यालय, स्वास्थ्य केन्द्र/एकान्तबास (Quarantine) स्थलमा चर्पी र पानीका धाराको मर्मत गरी पानी सुचारु गर्ने			जिल्ला तथा स्थानीय WASH कलस्टर खा.पा. तथा ढल व्य.आ.	
	हेल्थ कलस्टरसँग समन्वय गरी स्वास्थ्य तथा सरसफाईबारे सचेतना कार्यक्रम गर्ने			जिल्ला तथा स्थानीय WASH कलस्टर	
दोस्रो महिना	Hygiene promotion को लागि माइकिङ, FM, Poster, सडक नाटक आदिबाट प्रचार प्रसार गर्ने			जिल्ला तथा स्थानीय WASH कलस्टर	

## ७.१.५ .स्वास्थ्य र पोषण क्षेत्र:

स्वास्थ्य तथा पोषण क्षेत्रको सम्पर्क व्यक्ति तथा संस्थाको विवरण

क्र.सं	सम्पर्क व्यक्ति	निकाय	पद	सम्पर्क नं.
१	श्री शिवराज सुनार	स्वास्थ्य कार्यालय	प्रमुख	९८५८७७६५०९ ०९९-५२३९९६
२	डा. श्री हरि कुमार श्रेष्ठ	महाकाली उपप्रादेशिक अस्पताल	मे.सु.	९८४३२४७००९
३	श्री किरण आचार्य	खानेपानी तथा ढल व्य.आयोजना	आयोजना प्रमुख	९८४९५९८४४४
४	श्री मञ्जु जोशी (दाहाल)	नेपाल रेक्रेस सोसाईटी	सम्पर्क व्यक्ति	९८४८९६६७९९
३	श्री नवराज पाण्डे	NNSWA	सम्पर्क व्यक्ति	९८४८७२४७९८
५	श्री ईश्वर उपाध्याय	NEEDS Nepal	सम्पर्क व्यक्ति	९८४८८९६९५
६	श्री सिद्धराज भट्ट	स्वास्थ्य कार्यालय	सम्पर्क व्यक्ति	९८४८५८४०७३
७	श्री सुर्य उपाध्याय	आर्युवेदिक अस्पताल	सम्पर्क व्यक्ति	९८४९९३७२०८
८	श्री नरेश सिलाल	गै.स.स. महासंघ	अध्यक्ष	९८४८७२६८९०
९	श्री मदन चन्द	Help Nepal	सम्पर्क व्यक्ति	९८४८७२०४९३
१०	श्री हरि कुमार श्रेष्ठ	खानेपानी संस्थान	प्रमुख	९८४७०२७००२
११	श्री पुष्प राज भट्ट	भिमदत्त नगरपालिका	सम्पर्क व्यक्ति	९८४८७५०९९९
१२	श्री सन्तोष सूनाम	सेवक मित्र	सम्पर्क व्यक्ति	९८४८७२२४६०
१३	श्री कृष्ण प्रशाद पाठक	नेपाल परिवार नियोजन संघ	सभापति	९८५८७५९३३६
१४	श्री गिरीराज शर्मा	लोकतान्त्रिक.गै.स.महासंघ	अध्यक्ष	९८४८७२९५९९

### विपद् अवस्था तथा मान्यता योजना:

- बाढी पश्चात पानीजन्य रोग र महामारीजन्य रोगहरू फैलिन सक्ने । जस्तै: भाडापखाला, आउँ/रगतमासी, हैजा, टाईफाइड, ज्वरो, जन्डिस, आदि ।
- हावाको माध्यमबाट ठूलो महामारीका रूपमा स्वाईन फ्लु, श्वासप्रश्वास प्रणाली संक्रमण, निमोनिया, आदि फैलिन सक्ने ।
- विपद्का समयमा स्वास्थ्यसम्बन्धी आवश्यक सेवाहरू जस्तै: मातृसेवा, खोप, पोषण, क्षयरोग, कुष्ठरोग, परिवार नियोजन सेवा आदि अवरुद्ध हुन सक्ने ।
- विपद्को असामान्य अवस्थामा कर्मचारीको अभाव, औषधी उपकरण नष्ट हुने, उपचार केन्द्र क्षतिग्रस्त हुनु आदि,
- ५ वर्षमुनिका बालबालिका, असक्त, एचआइभी संक्रमित, वृद्धवृद्धा, दीर्घरोगी आदिलाई पोषण अभाव भई विरामी संख्या वृद्धि र जोखिम बढ्न सक्ने ।
- कोरोना भाइरस कोभिड- १९ को महामारी फैलिई स्वास्थ्य मानवस्रोत तथा साधनको कमी हुने ।
- कोभिड १९ को पहिलो लहरको सिकाई ,दोस्रो लहरको अवस्था र तेस्रो लहरको पूर्वानुमानलाई विश्लेषण गर्दा बालबालिका, गर्भवती महिला एचआइभी संक्रमित, वृद्धवृद्धा, दीर्घरोगीहरू उच्च जोखिममा पर्न गइ मृत्युदरको जोखिम बढ्न सक्ने र स्वास्थ्य मानवस्रोत तथा साधनको कमी हुने ।

### क्षेत्रगत योजनाको उद्देश्य:

- जस्तोसुकै आपतकालीन अवस्थामा मानव जीवन सुरक्षित स्वस्थ र भरपर्दो, खासगरी एकदमै जोखिममा रहेका समूहको स्वास्थ्य एवम् पोषणसम्बन्धी आवश्यकताहरू पूरा भएको सुनिश्चित गर्ने ।

### योजनाको समष्टिगत उद्देश्य (स्वास्थ्य):

- भ्रूडापखाला, हैजा, औलो तथा अन्य पानी एवम् कीटजन्य रोगहरूको पर्याप्त रोकथाम तथा उपचार क्षमता सुनिश्चित गरी सहयोग गर्ने ।
- अरू द्रूत लेखाजोखा सँगै एकीकृत गरी स्वास्थ्य तथा पोषण (अवस्था तथा सेवाहरूको द्रूत सर्वेक्षण क्षमतालाई सुदृढ पार्ने ।
- रोग फैलिन गएका खण्डमा प्रभावकारी प्रतिकार्य तथा लेखाजोखाका लागि क्षमता अभिवृद्धि गर्ने ।
- आधारभूत स्वास्थ्य सेवाहरूमा निरन्तर पहुँच सुनिश्चित गर्न र स्वास्थ्य शिविरको सञ्चालन गर्न र अर्को निकायमा पठाउने संयन्त्र को विकास गर्ने ।
- कोभीड १९ को पहिलो लहरको सिकाई ,दोस्रो लहरको अवस्था र तेस्रो लहरको पूर्वानुमानलाई विश्लेषण गर्दै जोखिम कम गर्न स्वास्थ्य मानवस्रोत तथा साधनका क्षमता अभिवृद्धि गर्ने ।

### योजनाको समष्टिगत उद्देश्य (पोषण):

- विस्थापित मानिसहरूका लागि पूरक खाना खुवाउने कार्यक्रम मा पहुँचको माध्यमबाट गर्भवती तथा दुध खुवाउने महिला एवम् ५ वर्षमुनिका केटाकेटीहरूमा गम्भीर कुपोषणको वृद्धिलाई रोकथाम गर्न सहयोग गर्ने
- गम्भीर कुपोषण को उपचार तथा सेवामा निरन्तर पहुँच सुनिश्चित गर्ने ।
- निरन्तर स्तनपान सुनिश्चित गर्न र अवाञ्छित स्तनपानका विकल्पको वितरणमा रोक लगाउन मद्दत गर्ने ।
- भिटामिन ए को वितरण, जुका मार्ने औषधी तथा प्रभावित बालबालिकाहरूका लागि खोपसम्बन्धी गतिविधिहरू सुनिश्चित गरी सहयोग गर्ने ।
- कोभीड १९ को पहिलो लहरको सिकाई ,दोस्रो लहरको अवस्था र तेस्रो लहरको पूर्वानुमानलाई विश्लेषण गर्दै कोभीड १९ बाट संक्रमित तथा प्रभावितहरूलाई पोषणयुक्त खाद्यान्न को सुनिश्चता गर्ने ।

### स्फेयर मापदण्ड बमोजिम पोषणयुक्त खाना

क्र.स.	खाद्य सामग्री	ग्राम	कैफियत
१.	अन्न	४००	■ २,१०० किलो क्यालोरी प्रतिव्यक्ति प्रतिदिन
२.	दाल, गोडागुडी	६०	■ १० % प्रोटीनबाट
३.	तेल	२५	■ १७ % चिल्लो पदार्थबाट
४	पोषण पिठो	५०	■ पर्याप्त सुक्ष्म पोषण
५.	चिनी	१५	
६.	आयो नुन	५	
७.	हरियो ताजा तरकारी, फलफूल	-	
८.	आवश्यक मसला	-	
९	प्रतिदिन कुल तौल (ग्राममा)	५५५	
१०	शक्ति किलो क्यालोरी	२११३	

कोरोना भाइरस (कोभिड-१९) जस्ता महामारीका लागि व्यक्तिगत स्वास्थ्य सुरक्षा सामग्री मास्क, स्यानिटाइजर, ग्लोभ्स, पीपीई सेट (विशेष अवस्थामा), साबुन, स्यानिटरी प्याड, डिसइन्फेक्सन सामग्रीलगायत महामारी अनुसारका सामग्रीहरू विपद् पहिले र विपद्पछि सबै क्लस्टर, पालिकाहरू योजनाबद्ध हुन र बजेट समेत विनियोजित गर्न गराउन समन्वय गर्ने ।कोभीड १९ को पहिलो लहरको सिकाई ,दोस्रो लहरको अवस्था र



तेस्रो लहरको पूर्वानुमानलाई विश्लेषण गर्दै जोखिम कम गर्न स्वास्थ्य मानवस्रोत तथा साधनका क्षमता अभिवृद्धि गर्ने ।

### कोभीड १९ का लागि विशेष पूर्व तयारी प्रतिकार्य योजना

क्रस.	कोभीड	क्रियाकलाप	भूमिका जिम्मेवारी
१	पूर्व तयारी	कोभीड १९ सम्बन्धी सचेतनामुलक कार्यक्रमहरु गर्ने कोरिटीनहरुको व्यवस्थापन होम आसोलेसन व्यवस्थापन अर्क्सजन सिलिन्डरको व्यवस्थापन पक्षिण किट को व्यवस्थापन पिसिआर एन्टीजेन किट को व्यवस्थापन आइसोलेसन तथा कोरिनटिनमा रहेका बेडहरुको व्यवस्थापन कोभीड अस्पतालको स्थापना कोभीड १९ माहामारी नियन्त्रण तथा व्यवस्थापनका लागि जनसक्ति को व्यवस्थापन आवश्यक पर्ने औसधीको व्यवस्थापन औजार तथा उपकरणहरुको व्यवस्थापन भारत तथा अन्य मुलुकबाट आउने आप्रवासीहरुको व्यवस्थापन कोभीड १९ को महामारीमा खटिनेहरुलाई तालिम तथा अभीमुखिकरण	नेपाल सरकारका तिनै तहका सरकार स्वास्थ्य कार्यलय तथा संघसंस्था
	कोभीडको अवधी	अस्पताल तथा स्वास्थ्य क्षेत्र परिचलन मानस्रोत परिचालन एम्बुलेन्स सवबहान तयारी अवस्थामा रगत व्यवस्थापन स्वयंमसेवक परिचालन स्वास्थ्य तथा पोषण समग्रीहरु बितरण मनोपरामर्ष सेवा दिने लैगिक हिसारोकथाम तथा न्युनिकरण कालागी पहल संक्रमित तथा अन्य भोकमरीमा परेकाहरुलाई राहत बितरण भारत तथा अन्य मुलुकबाट आउने आप्रवासीहरुको कोरिटीन तथा होम आइसोलेसन व्यवस्थापन, परिक्षण तथा सम्पर्क विरण contract trashing गर्ने	नेपाल सरकारका तिनै तहका सरकार स्वास्थ्य कार्यलय तथा संघसंस्था
३	कोभीड पश्चात	प्रभावितहरुको लागि विविकोपार्जको योजना भारत तथा अन्य मुलुकबाट आउने आप्रवासीहरुको जिविकोपार्जन व्यवस्थापन	नेपाल सरकारका तिनै तहका सरकार स्वास्थ्य कार्यलय तथा संघसंस्था

### स्वास्थ्य र पोषण क्षेत्रको प्रतिकार्य योजना

विपद् पछिको अवधि	विपद्को अवस्थामा गरिने आपत्कालिन कार्य (विपद्को प्रकृतिका आधारमा)	आपत्कालिन अवस्थामा सम्बोधन गर्न गरिने पूर्व तयारी कार्य	पूर्व तयारी कार्य सम्बोधन गर्न Gap Analysis	मुख्य जिम्मेवार निकाय	अनुमानित लागत (वार्षिक)
पहिलो दिन	<ul style="list-style-type: none"> <li>परिस्थितिको विश्लेषण गर्ने</li> <li>जिल्ला तथा स्थानीय विपद् व्यवस्थापन समितिलाई प्रतिकार्य योजनाको जानकारी गराउने ।</li> <li>RRT लाई प्रतिकार्य योजनाको जानकारी दिने, भूमिका र जिम्मेवारी बाँटफाँड गर्ने, कार्यक्षेत्रको निर्धारण गर्ने</li> </ul>	<ul style="list-style-type: none"> <li>क्षेत्रगत सदस्यहरूको सम्पर्क विवरण अद्यावधिक गर्ने</li> </ul>	मानवीय स्रोतको कमी, छिटो र भरपर्दो सञ्चार साधनको व्यवस्था नहुनु र RRT लाई विशेष तालिम तथा अनुभव नहुनु ।	स्थानीय तथा जिल्ला स्वास्थ्य कार्यालय	
दोस्रो दिन	<ul style="list-style-type: none"> <li>स्वयंसेवक तथा RRT परिचालन</li> </ul>	<ul style="list-style-type: none"> <li>स्वयंसेवकहरूको सूची तयार गर्ने</li> </ul>	RRT लाई विशेष तालिम तथा अनुभव नहुनु ।	स्वा.का., रेडक्रस, स्वास्थ्य कलस्टर	
	<ul style="list-style-type: none"> <li>अस्थायी शिविरमा स्वास्थ्य शिविर सञ्चालन</li> </ul>	<ul style="list-style-type: none"> <li>आवश्यक सामग्री पूर्व भण्डारण</li> </ul>	पर्याप्त साधन स्रोतको कमी	स्वा.का., रेडक्रस, स्वास्थ्य कलस्टर	
पहिलो हप्ता	<ul style="list-style-type: none"> <li>भाडापखाला, श्वासप्रश्वास, मलेरिया नियन्त्रण (गर्भवती, सुत्केरी, ५ वर्षमुनिका बालबालिका, ज्येष्ठ नागरिक र अपांगता भएकाहरूलाई विशेष प्राथमिकता दिने</li> </ul>	<ul style="list-style-type: none"> <li>आवश्यक सामग्री र जनशक्ति व्यवस्थापन</li> <li>Hospital Master Preparedness &amp; Response Plan तयार गरी प्रभावकारी कार्यान्वयन भएको</li> </ul>	महाकाली उपप्रादेशिक अस्पतालमा अत्यावश्यक उपकरणहरू नभएको HMPRP जनशक्तिको अभावमा कार्यान्वयनमा नआएको	स्वा.का. तथा स्थानीय स्वा.का. रेडक्रस, स्वास्थ्य कलस्टर, महाकाली उपप्रादेशिक अस्पताल, स्वास्थ्य चौकीहरू	
पहिलो महिना	<ul style="list-style-type: none"> <li>संरक्षण क्षेत्रसँग समन्वय गरी मनोसामाजिक विमर्श सेवा उपलब्ध गराउने</li> </ul>	<ul style="list-style-type: none"> <li>संरक्षण क्षेत्रमा संलग्न सम्पूर्ण निकायहरूको सम्पर्क सूची तयार गरी राख्ने</li> </ul>	व्यवसायिक मनोविमर्शकर्ताको कमी	स्वा.का., रेडक्रस, स्वास्थ्य कलस्टर	
	<ul style="list-style-type: none"> <li>भाडापखाला, श्वासप्रश्वास, मलेरिया नियन्त्रण (गर्भवती, सुत्केरी, ५ वर्षमुनिका बालबालिका, ज्येष्ठ नागरिक र अपांगता भएकाहरूलाई विशेष प्राथमिकता दिने</li> </ul>	<ul style="list-style-type: none"> <li>आवश्यक सामग्री तथा जनशक्तिको पूर्व व्यवस्थापन</li> </ul>	पर्याप्त साधन स्रोतको कमी (दक्ष जनशक्ति, औषधि, उपकरण, यातायात आदि)	स्वा.का., रेडक्रस, स्वास्थ्य कलस्टर	
	<ul style="list-style-type: none"> <li>नियमित PHC/ORC/EPI क्लिनिक</li> </ul>	<ul style="list-style-type: none"> <li>आवश्यक सामग्री तथा जनशक्तिको पूर्व व्यवस्थापन</li> </ul>		स्वा.का., रेडक्रस, स्वास्थ्य कलस्टर	
दोस्रो महिना	<ul style="list-style-type: none"> <li>स्वास्थ्य शिक्षा कार्यक्रम सञ्चालन गरी चेतना अभिवृद्धि गर्ने</li> </ul>	<ul style="list-style-type: none"> <li>IEC सामग्रीको छपाइ तथा व्यवस्थापन गर्ने</li> </ul>		स्वा.का., रेडक्रस, स्वास्थ्य कलस्टर	
	<ul style="list-style-type: none"> <li>खानेपानी, संरक्षण, शिक्षा क्लस्टरसँग समन्वय गरी पुनर्स्थापना कार्यमा स्वास्थ्य सम्बन्धी सहयोग गर्ने</li> </ul>	<ul style="list-style-type: none"> <li>सम्बन्धित क्लस्टर सदस्यहरूको सम्पर्क सूची अद्यावधिक गरी राख्ने</li> </ul>		स्वा.का., रेडक्रस, स्वास्थ्य कलस्टर	

## ७.१.६ शिक्षा तथा संरक्षण क्षेत्र:

### शिक्षा तथा संरक्षण क्षेत्रको सम्पर्क व्यक्ति तथा संस्थाको विवरण

क्र.सं	सम्पर्क व्यक्ति	निकाय	पद	सम्पर्क नं.
१	श्री भरतबाबु सुवेदी	शिक्षा विकास तथा समन्वय इकाई	प्रमुख	९८५८७५२८८८
२	श्री अशोक कुमार भण्डारी	जिल्ला प्रशासन कार्यालय	स.प्र.जि.अ.	९८५८७७५६६६
३	मोहन सुवेदी	जि.स.स./गा.पा.न.पा.	जिल्ला समन्वय अधिकारी	९८५८०२६६४०
४	श्री थिरेन्द्र चन्द्र भट्ट	नेपाल रेकर्डस सोसाईटी	सम्पर्क व्यक्ति	९८६८८७४८७६
५	श्री विनोद विक्रम जैरु	NNSWA, कञ्चनपुर	सम्पर्क व्यक्ति	९८५८७५०२०६
६	श्री अन्जु भट्ट	NEEDS Nepal	अध्यक्ष	९८४८९९४९३३
७	श्री विष्णु अवस्थी	पत्रकार महासंघ	सभापति	९८५८७५३२९५
८	श्री भगवती थापा	महिला रक्षक संजाल	सम्पर्क व्यक्ति	९७४९५०६०३९
९	रनी विवश	पत्रकार	सम्पर्क व्यक्ति	९८४८७४९२९२
१०	शारदा चन्द	महिला तथा वृद्धा सेवा केन्द्र	सम्पर्क व्यक्ति	९८५८७५९२६६
११	सीता बोहरा	द्वन्द्व पीडित तथा एकल महिला	सम्पर्क व्यक्ति	९८४८७२०३८९
१२	अनिता ढुंगाना	अपांग महिला संघ	सम्पर्क व्यक्ति	९८४८७९५५६९
१३	उपेन्द्र खडायत	सु.प.राष्ट्रिय अपांग महासंघ	सम्पर्क व्यक्ति	९८४८७२०३०४

### विपद् अवस्था तथा मान्यता योजना:

- कोभिड १९ को कारण विद्यालयहरु बन्द भई विद्यार्थीहरु शिक्षाबाट केही समयका लागि बञ्चित भएका ।
- कक्षा १० र माथिल्लो कक्षाका परीक्षाहरु सञ्चालन हुन नसकेको, भै रहेका परीक्षा बिचमै स्थगित भएको।
- अतिउच्च जोखिम रहेका डुवान र कटान, कोभिड १९ जस्ता माहामारीको कारणले विस्थापित हुने क्षेत्रहरुमा बाढीका समयमा हप्तौसम्म विद्यालय बन्द हुने गरेको।
- भूकम्प र आगलागीबाट शैक्षिक संस्थाहरु जेखिममा रहने अवस्था ।
- विद्यालयका कक्षा कोठा, दराज, बेन्च, टेबल र पाठ्यपुस्तक जस्ता भौतिक सामग्रीको आंशिक रूपमा क्षति भई पठनपाठनलाई असर पुऱ्याएको ।
- विद्यार्थीका शैक्षिक सामग्रीहरु नष्ट हुने गरेको ।
- शिक्षकहरु स्वयं विपद्बाट प्रभावित भै विद्यालय आउन नसक्ने अवस्था।
- शिक्षण सिकाइमा अनुपस्थिति, अनुत्तीर्ण हुने, विद्यालय छाड्ने
- माथिका अवस्थाहरुले गर्दा विद्यार्थीहरुमा मनोवैज्ञानिक समस्या उत्पन्न हुने
- जनधनको क्षति, घाइते बालबालिका, पिछडिएका तथा एकल बालबालिका वा ज्येष्ठ नागरिक, तथा अनाथहरुको सङ्ख्यामा वृद्धि
- बढ्दो दुर्व्यवहार र शोषण, भेदभाव, सम्भावित मानसिक आघात तथा मनोवैज्ञानिक त्रास
- लिङ्गमा आधारित हिंसा (Gender-Based Violence - GBV) को बढ्दो जोखिम
- सामना गर्ने सयन्त्र (Coping Mechanism) मा अवरोध तथा सामान्य असुरक्षाको वातावरण,
- केही समुदाय अथवा समूहहरुका लागि मानवीय प्रतिकार्यमा पहुँच नहुनु अथवा पहुँच अपर्याप्त हुनु ।

## क्षेत्रगत योजनाको उद्देश्यः

- प्रभावित विद्यार्थीहरूको मनोवैज्ञानिक तथा शैक्षिक अवस्था बुझी सोही अनुसार उनीहरूको शैक्षिक परामर्श गर्ने तथा शैक्षिक क्षति न्यून गरी विद्यार्थीहरूको सिकाई घरमै भए पनि निरन्तरता दिई राख्ने ।
- प्रभावितहरूको जीवनयापनलाई सुचारु गरी शैक्षिक अधिकारको संरक्षण गर्न र सामान्य अवस्था एवं स्थायित्वमा फर्काउने कार्यको सहजीकरण गर्नका निमित्त विद्यालय जाने उमेरका तथा प्रभावित सम्पूर्ण बालबालिकाको गुणस्तरीय शिक्षामा निरन्तर तथा तत्काल पहुँच सुनिश्चित गर्ने,
- सुरक्षित सिकाइको वातावरण उपलब्ध गराएर विपद्बाट परेको मनोवैज्ञानिक असरको सामना गर्ने कार्यमा बालबालिकाहरू र शिक्षकहरूलाई मद्दत गर्न योगदान पुऱ्याउने,
- बालबालिकालगायत जोखिममा रहेका विभिन्न समूहहरूले आपतकालीन परिस्थितिको कारणबाट उत्पन्न हिंसा, शोषण, दुर्व्यवहार तथा हेलाबाट संरक्षण प्राप्त गर्ने खाद्य तथा गैर खाद्य सामग्रीको निर्दिष्ट सेवा प्राप्त गरी न्यूनतम स्तरीय मानवीय जीवपनयापनको प्रत्याभूति दिने ।

## योजनाको समष्टिगत उद्देश्य

- विपद्बाट प्रभावित विद्यालय जाने उमेरका केटाकेटी तथा शिक्षकहरूलाई गुणस्तरीय शिक्षाको निरन्तरता सुनिश्चित गर्नका लागि र उनीहरूलाई सुरक्षित रूपमा सिकाउने एवं सिकने वातावरण तयार पार्ने ।
- विपद्को घटना घटेको पहिलो हप्ताभित्र शिक्षासम्बन्धी पूर्वाधार र शिक्षामा संलग्न व्यक्तिहरूको अवस्थाका बारेमा द्रुत लेखाजोखा सञ्चालन गर्ने ।
- शिक्षा विकास तथा समन्वय इकाई, सम्बन्धित स्थानीय तहको शिक्षा शाखा र स्थानीय क्षेत्रगत सदस्यहरू सँगको समन्वयमा तथा प्रभावित समुदायसँगको परामर्शमा प्रभावित/आन्तरिक रूपमा विस्थापित बालबालिकाको शिक्षालाई जारी राख्नका निमित्त अस्थायी रूपमा सिकने ठाउँ पत्ता लगाउने ।
- सम्भव भएसम्म यथाशक्य चाँडो अर्थात् सिद्धान्ततः पहिलो दुई हप्ताभित्र, न्यूनतम मापदण्डबमोजिम ६ देखि ८ हप्ताभित्र न्यूनतम पूर्वाधार सहित विद्यालय जाने बालबालिकाहरूका निमित्त अस्थायी रूपमा सिकने ठाउँ तथा स-साना बालबालिकाहरूका लागि सुरक्षित स्थान स्थापना गर्ने ।
- प्रभावित जनसमुदायको अधिकारको उल्लङ्घन भएमा वा दुर्व्यवहार तथा शोषण अथवा भेदभावको अनुगमन गर्ने र प्रतिवेदन पेश गर्ने संयन्त्रको स्थापना गर्ने अथवा स्थापित संयन्त्रलाई परिचालन गर्ने ।
- विभिन्न समुदायका सदस्यहरूबाट, विशेषतः अति गरीब तथा पछाडी पारिएका वा सीमान्तकृत समूहबाट मानवीय सहयोग तथा आधारभूत सेवा सुविधामा समान पहुँच प्रतिकार्य पाए/नपाएको अनुगमन गर्ने,
- बालमैत्री ठाउँलगायत बालबालिका तथा महिलाहरूका लागि सुरक्षित वातावरणको सिर्जना गर्ने ।
- हेरचाह गर्ने व्यक्तिहरूबाट बालबालिकाहरू बिछोडिने कार्यको रोकथाममा सहयोग गर्ने ।
- परिवारबाट बिछोड भएमा तथा साथमा नरहेका बालबालिकाहरू र अन्य जोखिममा परेका समूह जस्तै: परिवार नभएका, वृद्ध, अपांग तथा दीर्घ रोगबाट पिडित समूहका मानिसहरूलाई हेरचाह तथा संरक्षण प्रदान गर्ने (बास तथा अन्य सेवाको व्यवस्था) ।
- प्रभावितहरूको प्रतिकार्य गर्दा लैंगिक दृष्टिकोणलाई ध्यानमा राख्ने विपद प्रतिकार्य तथा विपद पश्चात पुर्नलाभ गर्दा गर्भवती, सुत्केरी, बालबालिका, असहाय, फरक क्षमता भएका, ज्येष्ठ नागरिकलाई पहिलो प्राथमिकतामा राख्ने
- मानव तथा महिला अधिकारका क्षेत्रमा काम गर्ने व्यक्ति, समुह, संस्थालाई विपद पुर्वतयारी तथा प्रतिकार्यमा भूमिका प्रदान गर्ने

-विपद्का समयमा विपद् प्रतिकार्यमा महिला स्वयम सेवकहरुको संख्या बढाउनु पर्ने र यसका लागि खोज उद्धारमा महिला स्वयमसेवक तयार गर्ने सरकारी र गैर सरकारी मानवीय साहयतामा काम गर्ने संस्थालाई अनुरोध गर्ने

-विपद्का समयमा हुने लैंगिक हिँसा तथा मानसिक समस्या रोकथामका लागि मनोसमाजिक विमर्शकर्ताको व्यवस्था गर्नु पर्ने

-विपद्का समयमा महिलालाई सौचालयको बढी समस्या हुने भएकाले महिलामैत्री मोबाइल सौचालयको व्यवस्था गर्नुपर्ने

-विपद्का समयमा मानव बेचबिखन हुने भएकाले सो सवाललाई पनि मध्यनजर गर्नु पर्ने

## शिक्षा तथा संरक्षण क्षेत्रको प्रतिकार्य योजना

विपद् पश्चातको अवधि	विपद्को अवस्थामा गरिने आपतकालिन कार्य (विपद्को प्रकृतिका आधारमा)	आपतकालिन अवस्था सम्बोधन गर्न गरिने पूर्वतयारी कार्य	पूर्वतयारी कार्य सम्बोधन गर्न खाडलको पहिचान	मुख्य जिम्मेवार निकाय	अनुमानित लागत प्रत्येक वर्ष
पहिलो दिन	<b>क्षेत्रको समन्वय बैठक:</b> <ul style="list-style-type: none"> <li>जिम्मेवारी बाँडफाँट, सूचना तथा जानकारी संकलन, प्रतिवेदन तयारी जस्ता विषयमा निर्णय गर्ने</li> </ul>	<ul style="list-style-type: none"> <li>क्षेत्रगत सदस्यहरुको सम्पर्क विवरण अद्यावधिक गर्ने</li> </ul>		शिक्षा विकास तथा समन्वय ईकाइ तथा स्थानीय शिक्षा ईकाइ	
दोस्रो दिन	<ul style="list-style-type: none"> <li>प्रभावित विद्यार्थी एवम् शिक्षकहरुलाई सुरक्षित स्थानमा व्यवस्थापन गर्ने</li> <li>सेल्टर कलष्टरसँग समन्वय गर्ने</li> <li>परिस्थितिअनुसार DDMC र सम्बन्धित निकायमा जानकारी गर्ने र गराउने</li> </ul>	<ul style="list-style-type: none"> <li>प्रभावित क्षेत्रको अनुगमन गर्ने</li> <li>शिक्षकहरुको सम्पर्क विवरण अद्यावधिक गर्ने</li> <li>प्रभावित क्षेत्रको अनुगमन</li> </ul>		शिक्षा विकास तथा समन्वय ईकाइ तथा स्थानीय शिक्षा ईकाइ लगायत संरक्षण क्षेत्र	
पहिलो हप्ता	<ul style="list-style-type: none"> <li>विपद्का समयमा काम गर्न सक्ने गरि शैक्षिक क्षेत्रका जनशक्तिकोकलष्टर निर्माण गर्ने र उनिहरुकोक्षमता विकास गर्ने</li> </ul>	<ul style="list-style-type: none"> <li>शिक्षा क्षेत्र संग सम्बन्धित जनशक्तिको तथ्यांक अद्यावधिक गर्ने</li> </ul>		शिक्षा विकास तथा समन्वय ईकाइ तथा स्थानीय शिक्षा ईकाइ लगायत संरक्षण क्षेत्र	
	<ul style="list-style-type: none"> <li>लामो समयदेखि विद्यालयहरु बन्द रहने जस्तो अवस्थामा विद्यार्थीहरुमा मनोवैज्ञानिक समस्या आउन सक्ने भएका कारण स्थानिय एफ. एम. रेडियोहरु मार्फत विद्यार्थीहरु र निजका अभिभावकहरु लक्षित रेडियो कार्यक्रम तथा जिङ्गल प्रशारण गर्ने</li> </ul>	<ul style="list-style-type: none"> <li>विद्यालय संख्या, विद्यार्थी संख्या तथा एफ.एम. रेडियो प्रशारण पहुँचको अवस्था अद्यावधिक गर्ने</li> </ul>	<ul style="list-style-type: none"> <li>सम्पूर्ण विद्यार्थी तथा अभिभावकले एफ तथा रेडियो सुन्न नसक्ने</li> </ul>	शिक्षा विकास तथा समन्वय ईकाइ तथा स्थानीय शिक्षा ईकाइ, शिक्षा तथा संरक्षण क्षेत्र क्लस्टरका सदस्य निकायहरु	
	<ul style="list-style-type: none"> <li>प्रभावितहरुलाई राहत वितरणको लागि सम्पर्क र समन्वय गर्ने,</li> <li>प्रारम्भिक जानकारीको आधारमा आपतकालिन मानवीय सहयोग उपलब्ध गराउने</li> </ul>	<ul style="list-style-type: none"> <li>प्रभावित क्षेत्रको अनुगमन गर्ने</li> <li>शिक्षकहरुको सम्पर्क विवरण अद्यावधिक गर्ने</li> <li>आपतकालिन कोषको व्यवस्था</li> </ul>		शिक्षा विकास तथा समन्वय ईकाइ तथा स्थानीय शिक्षा ईकाइ लगायत संरक्षण क्षेत्र र जि.स.स.को समन्वय	
	<ul style="list-style-type: none"> <li>हराएका, तनावग्रस्त, घाइते, अशक्त आदिको तथ्याङ्क संकलन गर्ने र भेटिएकालाई पारिवारिक पुनर्मिलन गराउने</li> </ul>	<ul style="list-style-type: none"> <li>सम्पर्क डेस्क सञ्चालन</li> </ul>	<ul style="list-style-type: none"> <li>सञ्चार अवरुद्ध हुने</li> </ul>	शिक्षा विकास तथा समन्वय ईकाइ, स्थानीय शिक्षा शाखा (संरक्षण क्षेत्र)	
	<ul style="list-style-type: none"> <li>जि.वि.ब्य.समितिसँग समन्वय गरी:IRA सर्वेक्षणको टोली परिचालन</li> </ul>	<ul style="list-style-type: none"> <li>भूकम्प र बाढीपहिरोको सन्दर्भमा:IRA निर्माण</li> <li>सर्वेक्षणको लागिव्यक्तितोकने</li> </ul>		जि.वि.ब्य.समिति, स्थानीयतह तथा जि.स.स. तथा स्था. वि. ब्य. समिति	
पहिलो महिना	<ul style="list-style-type: none"> <li>अस्थायीअध्यायन केन्द्र सञ्चालन गर्न वाभत्केका विद्यालयको पुनर्निर्माण गर्ने पुनर्निर्माण गर्न नसके स्थानियतह, प्रदेश तथा केन्द्रमासिफारिस गर्ने</li> </ul>			शिक्षाविकास तथा समन्वय ईकाइ, स्थानीयशिक्षाशाखा	
	<ul style="list-style-type: none"> <li>बालबालिकाको लागिबालविकास केन्द्र (ECDC) स्थापना र सञ्चालन गर्ने</li> </ul>			शिक्षा क्षेत्रका सदस्यहरु	

विपद् पश्चातको अवधि	विपद्को अवस्थामा गरिने आपतकालिन कार्य (विपद्को प्रकृतिका आधारमा)	आपतकालिन अवस्था सम्बोधन गर्न गरिने पूर्वतयारी कार्य	पूर्वतयारी कार्य सम्बोधन गर्न खाडलको पहिचान	मुख्य जिम्मेवार निकाय	अनुमानित लागत प्रत्येक वर्ष
	<ul style="list-style-type: none"> <li>वाल संरक्षण, महिला हिंसा तथा द्वन्द्व जस्ता कार्यको नियमित अनुगमन गरी आवश्यक प्रतिकार्य गर्ने</li> </ul>	<ul style="list-style-type: none"> <li>सम्बन्धित तथ्याङ्कहरू अद्यावधिक गर्ने</li> </ul>	<ul style="list-style-type: none"> <li>✓ सही सूचना प्राप्तमा कठिनाई</li> </ul>	शिक्षा विकास तथा समन्वय ईकाइ (संरक्षण क्षेत्र), स्थानीय तह	
	<ul style="list-style-type: none"> <li>लामो समयसम्म विद्यालय बन्द रहन सक्ने अवस्थामा भैसकेको हुनाले विद्यार्थीहरूको छरछिमेकमा आफूभन्दा माथिल्लो कक्षाको विद्यार्थी पुरानो पाठ्यपुस्तक तथा आफूसँग भएका पुराना पाठ्यपुस्तक, सन्दर्भ सामग्री तथा सकारात्मक सोच भएका कथा कविताका पुस्तक पढ्ने र सोका लागि अभिभावकहरूले सही मार्गदर्शन र सकारात्मक वातावरण बनाई दिने कार्यका लागि सन्देश प्रवाह गर्ने ।</li> </ul>	<ul style="list-style-type: none"> <li>पुराना पुस्तकहरूको संकलन</li> <li>शिक्षकको प्रत्यक्ष सम्पर्क विना अध्ययन</li> </ul>		शिक्षा तथा संरक्षण कलष्टरका सदस्य निकायहरू, स्थानिय शिक्षा शाखाहरू र स्थानिय संचार माध्यम	
दोस्रो महिना	<ul style="list-style-type: none"> <li>अस्थायी अध्यायन केन्द्रमा खाजा तथा औषधिको व्यवस्थापन गर्ने</li> </ul>	<ul style="list-style-type: none"> <li>IEC छपाई तथा व्यवस्थापन गर्ने</li> </ul>		शिक्षा विकास तथा समन्वय ईकाइ तथा स्थानीय शिक्षा ईकाइ	
	<ul style="list-style-type: none"> <li>स्वयंसेवकहरूको परिचालन गरी आवश्यकता अनुसार परामर्श गर्ने</li> </ul>	<ul style="list-style-type: none"> <li>उपलब्ध मनोसामाजिक विमर्शकर्ताको तथ्याङ्क अद्यावधिक गर्ने</li> </ul>	<ul style="list-style-type: none"> <li>मनोविमर्शकर्ताको संख्या कमी हुन सक्ने तथा उनीहरूले समय उपलब्ध नगराउने</li> </ul>	स्थानीय तह, संरक्षण क्षेत्र तथा सो क्षेत्रमा कार्यरत विभिन्न गैसस	
	<ul style="list-style-type: none"> <li>लामो समयसम्म विद्यालय बन्द रहने अवस्थामा शिक्षकहरू फुर्सदिला र उनीहरूको पनि ज्ञान र सिपलाई अद्यावधिक गरी राख्नका लागि अनलाइनमा आधारित पुनर्ताजगी तालिम कार्यक्रम सञ्चालन गर्ने</li> </ul>	<ul style="list-style-type: none"> <li>विषयगत शिक्षकहरूको तथ्यांक अद्यावधिक गर्ने</li> <li>अनलाइनमा सम्पर्क हुन सक्ने शिक्षकहरूको तथ्यांक अद्यावधिक गर्ने</li> </ul>	<ul style="list-style-type: none"> <li>ICT का सामग्री सिप र इन्टरनेटको समस्या</li> </ul>	शिक्षा विकास तथा समन्वय ईकाइ र स्थानीय तह शिक्षा शाखा	
तेश्रो महिना	<ul style="list-style-type: none"> <li>आवश्यकता अनुसार सचेतना कार्यक्रम सञ्चालन गर्ने</li> </ul>	<ul style="list-style-type: none"> <li>IEC सामग्रीको छपाई तथा व्यवस्थापन गर्ने</li> </ul>		स्थानीय तह, संरक्षण क्षेत्र	
	<ul style="list-style-type: none"> <li>शैक्षिक संरचनाहरू निर्माण गर्दा विपद्को समयमा आश्रयस्थलको राम्रो बन्दोबस्ती हुने तवरले निर्माण गर्ने (प्रत्येक वडामा कम्तिमा १)</li> </ul>	<ul style="list-style-type: none"> <li>संघ, प्रदेश र स्थानीय तहहरू समन्वय</li> <li>शिक्षामा कार्य गर्ने गैससबीच समन्वय</li> </ul>		स्थानीय तह, गै. स. स.	
	<ul style="list-style-type: none"> <li>अधिकंश विद्यालयहरू एकान्तबास मा प्रयोग भएका अवस्थामा विद्यालयहरूमा विद्यार्थीहरू आइ शिक्षण हुनुपर्व नै Sanitize गर्ने</li> </ul>	<ul style="list-style-type: none"> <li>एकान्तबास मा प्रयोग भएका विद्यालय</li> <li>सेनिटाइजर सामग्री</li> </ul>		स्थानीय तह, गै. स. स.	

### ७.१.७ पुनर्स्थापन तथा पुनर्निर्माण क्षेत्र:

विपद्का कारण नष्ट भएका सामुदायिक सेवाहरूको पुनःसञ्चालन तथा आपतकालीन राहत सहयोगको लागि आधारभूत भौतिक पूर्वाधारहरूको प्राप्ति गरी अस्तव्यस्त जनजीवनलाई सामान्य अवस्थामा फर्काउन आवश्यक भौतिक तथा मानवीय क्षमता वृद्धि गर्ने । कुनै पनि कार्यलाई प्रभावकारी तरिकाले सञ्चालन गर्न भौतिक पूर्वाधारले प्रमुख भूमिका खेल्ने हुनाले सबै सहयोगी निकायहरू, विशेष गरी सञ्चार, सडक यातायात तथा विद्युत क्षेत्रले यस कार्यमा थप जिम्मेवारी बहन गर्नुपर्ने हुन्छ ।

#### पुनर्स्थापना तथा पुनर्निर्माण क्षेत्रको सम्पर्क व्यक्ति तथा संस्थाको विवरण

क्र.सं	सम्पर्क व्यक्ति	निकाय	पद	सम्पर्क नं.
१	श्री मोहन सुवेदी	जि.स.स./गा.पा.न.पा.	जिल्ला समन्वय अधिकारी	९८५८०२६६४०
२	श्री तारादत्त भट्ट	महाकाली सिँचाइ व्यवस्थापन कार्यालय	डिभिजनल इन्जिनियर	९८५८७५००३५
३	श्री महादेव विष्ट	जलस्रोत तथा सिँचाइ डि.वि.	डिभिजनल इन्जिनियर	९८५८७५०२९९
४	श्री रण बहादुर बमं	महाकाली सिँचाइ आयोजना तेश्रो चरण	आयोजना निर्देशक	९८५९९२५५६३
५	श्री मनोज कुमार सिंह	जनताको तटवन्ध फिल्ड नं. ७	डिभिजनल इन्जिनियर	९८५८७५२३२७
६	श्री नरेन्द्र देव भट्ट	डिभिजन सडक कार्यालय	डिभिजनल इन्जिनियर	९८५७०३४४७९
७	श्री मनोज कुमार शर्मा	नेपाल विद्युत प्राधिकरण	प्रमुख	९८५८७८४२२२
८	श्री रुपबहादुर रावल	नेपाल टेलिकम	प्रमुख	९८५८७५०३६९
९	श्री किरण आचार्य	खा.पा. तथा ढल व्य. आयोजना	आयोजना प्रमुख	९८४९५९८४४४
१०	श्री अजय विक्रम मानन्धर	डिभिजन वन कार्यालय	डि.एफ.ओ.	९८५८७५०९८९
११	श्री डम्बर पन्त	बस व्यवसायी	अध्यक्ष	९८५८७५०९९२
१२	श्री नरेश सिलाल	गैर सरकारी महासंघ	अध्यक्ष	९८४८७२६८९०
१३	श्री अशोक विक्रम जैरु	NNSWA (जि.अ.सहयोगी संस्था)	कार्यकारी निर्देशक	९८५८७५००३८
१४	श्री टेकराज उप्रेती	NRCS	सभापति	९८४८७२२३६९
१५	श्री भवराज रेग्मी	NEEDS	कार्यकारी निर्देशक	९८५८७५०९२८
१६	श्री गिरीराज शर्मा	लोकतान्त्रिक गैर सरकारी महासंघ	अध्यक्ष	९८४८७२९५९९

#### ख) विपद्को अवस्था तथा मन्यता योजना

- भत्किएको सडक, यातायात अवरुद्ध भई आवतजावत सुचारु गर्न पुनर्निर्माणको आवश्यकता ।
- अस्थायी पुलहरूको व्यवस्था गर्नु ।
- अवरुद्ध टेलिफोन तथा क्षतिग्रस्त विद्युत लाईनहरूको पुनर्निर्माण तथा पुनर्स्थापना ।
- राहत वितरणको लागि आवश्यक यातायात साधनहरूको आवश्यकता ।
- बस्ती समुदायमा निरन्तर कटानी भई तत्काल रोकथामको अवस्था ।
- विस्थापित परिवारहरूका लागि अस्थायी रूपमा पुनर्स्थापनाको आवश्यकता ।



### क्षेत्रगत उद्देश्य:

- विपद्का समयमा क्षतिग्रस्त संरचनाको तत्काल मर्मत सम्भार गरी आवतजावतको सुनिश्चितता गरी पूर्ण निर्माणको लागि आवश्यक स्रोत साधन आकलन गर्नुका साथै पुनर्निर्माण र पुनर्स्थापनाको कार्य गरी सहयोग पुऱ्याउने ।

### समष्टिगत उद्देश्य:

- क्षतिग्रस्त भौतिक संरचना संरक्षणका लागि सरोकारवालाहरूसँग समन्वय गरी पूर्व तयारीका लागि योजना बनाई कार्यान्वयन गर्ने ।
- प्रकोपपश्चात् मानवअधिकार रक्षा तथा सुविधाको लागि अत्यावश्यक पर्ने क्षतिग्रस्त भौतिक संरचनाको तत्काल निर्माणका लागि सरोकारवालासँगको समन्वयमा निर्माण तथा सञ्चालन गर्ने ।
- प्रत्येक वर्ष गरिएको कार्यको समिक्षा गरी आगामी वर्षको लागि बाढी पूर्व बैठक बसी प्रकोप पूर्व तयारी योजना तयार गर्ने गरी सम्बन्धित निकायमा पेश गर्ने ।
- प्रकोप प्रभावित सबै स्थानीय निकायले विपद् पूर्व तयारी तथा प्रतिकार्य योजना बनाई कार्यान्वयन गर्नका लागि विशेष पहल गर्ने ।

पुनर्स्थापना तथा पुनर्निर्माण प्रतिकार्य योजना

विपद् पछिको अवधि	विपद्को अवस्थामा गरिने आपत्कालिन कार्य (विपद्को प्रकृतिका आधारमा)	आपत्कालिन अवस्था सम्बोधन गर्न गरिने पूर्व तयारी कार्य	पूर्व तयारी कार्य सम्बोधन गर्न खाडल पहिचान	मुख्य जिम्मेवार निकाय	अनुमानित लागत (वार्षिक)
पहिलो दिन	<ul style="list-style-type: none"> <li>जिल्ला वि.व्य.स.को बैठकमा सहभागी Cluster बैठकको समय तोक्ने,</li> <li>आ-आफ्नो क्षेत्रबाट क्षतिको विवरणको प्रारम्भिक आँकलन संकलन गर्ने ।</li> </ul>	सम्पर्क व्यक्ति तोकने सदस्यहरूको सम्पर्क सूची तयारी गर्ने	सम्पर्क विच्छेद हुन सक्ने	जिसस, गाँउपालिका तथा नगरपालिका	
	<ul style="list-style-type: none"> <li>प्रभावित क्षेत्रको निरीक्षण</li> </ul>	दूत सर्वेक्षण टोली खटाइ विवरण अद्यावधिक गर्ने		जिसस, गाँउपालिका तथा नगरपालिका	
दोश्रो दिन	<ul style="list-style-type: none"> <li>कलस्टर बैठक आपत्कालिन आवासको लागि तोकिएको स्थानको अवलोकन, राहत सामग्री वितरण</li> <li>अति आवश्यक सेवा प्रदायक निकाय र संरचनाको न्यूनतम पुनर्स्थापना गर्ने</li> <li>आपत्कालिन आवास निर्माण तथा थप सामग्री व्यवस्थापन</li> <li>सहज पहुँचका लागि अस्थायी रुपमा पुल, सडक तथा गोरेटो बाटो निर्माण गर्न तथा सहज पहुँचका लागि डेब्रिस सफा गर्ने ।</li> </ul>	आपत्कालिन आश्रयस्थल नक्शांकन, पूर्व भण्डारण तथा संस्थाहरूको स्रोत साधन आँकलन संकटासन्न भौतिक संरचनाको पहिचान र यसका लागि आवश्यक स्रोत साधनको नक्शांकन गरी पूर्व तयार पारिएको हुनेछ ।	स्रोत साधनमा कमी हुन सक्ने, बाटोघाटो, सञ्चार आदिमा समस्या	गाँउपालिका, नगरपालिका, जिल्ला समन्वय समिति तथा संघ र प्रदेशका विषयगत कार्यालयहरु	
पहिलो हप्ता	<ul style="list-style-type: none"> <li>विस्तृत सर्वेक्षण पश्चात प्रभावितहरूको तथ्यांक विश्लेषण गर्ने ।</li> <li>मौजुदा अवस्थामा अस्पताल, विद्यालय, स्वास्थ्य सेवा प्रदायकका साथै सडक, पुल र अन्य संरचनाको</li> </ul>	विस्तृत सर्वेक्षणका लागि जिम्मेवारीसहित टोली गठन गरी उनीहरूको क्षमता अभिवृद्धि गरिएको हुनेछ ।	क्षमता अभिवृद्धिमा कमी स्थानहरूको पहिचान	जिसस, स्थानीय विपद् व्यवस्थापन समिति ने.रे.सो. र अन्य सम्बन्धित निकायहरू तथा संघ	

विपद् पछिको अवधि	विपद्को अवस्थामा गरिने आपत्कालिन कार्य (विपद्को प्रकृतिका आधारमा)	आपत्कालिन अवस्था सम्बोधन गर्न गरिने पूर्व तयारी कार्य	पूर्व तयारी कार्य सम्बोधन गर्न खाडल पहिचान	मुख्य जिम्मेवार निकाय	अनुमानित लागत (वार्षिक)
	<ul style="list-style-type: none"> <li>क्षतिको लेखाजोखा प्रारम्भ गर्ने । कटान, डुबान र पटानको विस्तृत सर्वेक्षण</li> <li>घुन्यान तथा थुप्रिएको फोहोरहरू व्यवस्थापन मरेका पशुका शवहरू संकलन तथा व्यवस्थापन गर्ने</li> </ul>			र प्रदेशका विषयगत कार्यालयहरू भेटनरी अस्पताल तथा पशु सेवा विज्ञ केन्द्र	
<b>पहिलो महिना</b>	<ul style="list-style-type: none"> <li>पुनर्स्थापनाको लागि आवश्यक अध्ययन, लेखाजोखा, विश्लेषण गरी बसोबास र जीविकोपार्जन जस्ता प्रमुख क्षेत्रको विकासका कार्यलाई अधि बढाउने ।</li> </ul>	सम्भावित विपद्बाट विस्थापित हुन सक्ने परिवार आँकलन गरी अस्थायी स्थलको पहिचान गर्ने ।	सबैको पहिचान नभएको हुन सक्ने	गाँउपालिका तथा नगरपालिका जिल्ला समन्वय समिति	
	<ul style="list-style-type: none"> <li>खेतीबाली पूर्ण वा आंशिक नष्ट भएका परिवारलाई कृषि कार्यालयसँग समन्वय गरी सहूलियत रुपमा बीउ विजन उपलब्ध गराउने । कृषि उत्पादन गराउन तालिमहरू सञ्चालन गर्ने ।</li> </ul>	सम्भावित क्षतिको अनुमान गरी बीउ विजनको स्टक पाइलिङ गरी राख्ने	समयमै तथ्यांक संकलनमा कठिनाई	कृषि ज्ञान केन्द्र लगायत अन्य निकायहरू	
	<ul style="list-style-type: none"> <li>पूर्वाधारहरू पुनर्निर्माण गर्न आवश्यक विस्तृत प्राविधिक इष्टिमेट गर्ने र सम्बन्धित कार्यालयमा प्रतिवेदन पठाउने</li> </ul>	विस्तृत प्राविधिक इष्टिमेटका लागि टिम गठन र जिम्मेवारी दिइएको हुनेछ	विपद्कै लागि भनेर टिम र बन्दोबस्तीका सामग्रीहरू तयारी अवस्थामा नराखिएको	गाँउपालिका तथा नगरपालिका जिल्ला समन्वय समिति तथा संघ र प्रदेशका विषयगत कार्यालयहरू	
<b>दोश्रो महिना</b>	<ul style="list-style-type: none"> <li>उपलब्ध बजेटको आधारमा पूर्वाधारहरू निर्माण प्रक्रिया प्रारम्भ गर्ने ।</li> <li>विपद् पश्चात भत्किएका अस्पताल (Hospital Safer from Disaster) विद्यालयहरू लगायतका सार्वजनिक</li> </ul>	<ul style="list-style-type: none"> <li>पुनर्निर्माणका लागि जि.स.स.,गा.पा./न.पा.मा जगेडा कोषको स्थापना ।</li> <li>सम्भावित विपद्को कारण हुन सक्ने संरचनागत क्षतिको पुनर्निर्माण र पुनर्स्थापनाका क्रियाकलापलाई जिल्ला विकासको</li> </ul>	नियमित बजेटलाई परिचालन गर्ने यसका सम्बन्धित निकायसँग अनुमति लिने प्रक्रिया	गाँउपालिका तथा नगरपालिका जिल्ला समन्वय समिति तथा संघ र प्रदेशका	

विपद् पछिको अवधि	विपद्को अवस्थामा गरिने आपत्कालिन कार्य ( विपद्को प्रकृतिका आधारमा)	आपत्कालिन अवस्था सम्बोधन गर्न गरिने पूर्व तयारी कार्य	पूर्व तयारी कार्य सम्बोधन गर्न खाडल पहिचान	मुख्य जिम्मेवार निकाय	अनुमानित लागत (वार्षिक)
	सार्वजनिक सेवा प्रदायक सस्था लगायतका अन्य संरचनाहरू नभत्किउन् वा कम क्षतिका दृष्टिकोणबाट निर्माण गर्ने ।	वार्षिक योजनामा समावेश गराउने, भवन आचारसंहिताको प्रभावकारी कार्यान्वयन र उत्थानशीलता मापदण्डको निर्धारण गरी लागु गर्न सबै सरोकारवालासँग जिल्ला प्रशासन कार्यालय र जिससले समन्वय गर्ने ।	नभएको । विपद् व्यवस्थापनलाई विकास योजनामा मूल प्रवाहीकरणबारे व्यवस्था, जिल्लाको वार्षिक योजना र विषयगत योजनामा अभै पर्याप्त मात्रामा प्राथमिकता पाउन सकेको छैन ।	विषयगत कार्यालयहरु	
तेशो महिना र सो भन्दा बढी	जिल्ला विपद् पूर्वतयारी तथा प्रतिकार्यका लागि विषयगत आकस्मिक योजना समय सापेक्ष परिमार्जन गर्ने । विपद् जोखिम न्यूनीकरणको कार्यक्रम कार्यान्वयन गर्न आर्थिक स्रोत व्यवस्थापन गर्ने एकद्वार संयन्त्रको बनाउने । सबै प्रमुख परियोजनाहरूमा वातावरणीय प्रभाव लेखाजोखा तथा विपद् प्रभावको लेखाजोखा गर्ने । दिगो विकासमा पुनर्निर्माणका क्रियाकलाहरूलाई लिंक गर्ने ।	सबै तहमा आपतकालीन प्रतिकार्य योजनाको तर्जुमा तथा क्षमताको अभिवृद्धि तत्काल गर्नु जरुरी छ । विपद् जोखिम व्यवस्थापनका लागि आवश्यक पर्ने छुट्टै कोषको व्यवस्था गर्ने र यस्तो कोषको आर्थिक स्रोत संकलन र खर्च एकद्वार प्रणालीमा आधारित भएको हुनेछ । दाता, निजी क्षेत्रबाट आर्थिक स्रोत जुटाउने छुट्टै संयन्त्र जस्तै बास्केट फण्ड) को स्थापना गरिने र प्रभावित क्षेत्र एवम् समुदायलाई आर्थिक स्रोत उपलब्ध गराउने व्यवस्थाको विकास गरिएको हुनेछ । EIA कार्य समावेश गर्न आवश्यक संस्थागत संयन्त्रको विकास गरिने । विपद्पछि गरिने पुनर्लाभ तथा पुनःस्थापना कार्यक्रममा विपद् जोखिम न्यूनीकरणका प्रयासलाई समावेश गर्ने संस्थागत प्रक्रियाको स्थापना र विकास गरिएको हुनेछ ।	दीर्घकालीन बजेटको व्यवस्था नभएको	DDMC, जिल्ला समन्वय समिति, न.पा. तथा गा.पा तथा संघ र प्रदेशका विषयगत कार्यालयहरु	



## कार्यान्वयन रणनीति, पुनरावलोकन तथा समिक्षा

### ८.१. कार्यान्वयन तथा पुनरावलोकन रणनीति:

जिल्ला विपद् पूर्वतयारी तथा प्रतिकार्य योजनाको तर्जुमा जिल्लाका सम्पूर्ण सरोकारवालाहरूको संलग्नतामा गरिएको छ । यो योजना तर्जुमा विगत १० वर्षको अवधिमा गएका प्रकोपबाट परेका प्रभावहरूको विश्लेषणमा आधारित छ र योजना तर्जुमाको प्रयोजनमा निम्न परिस्थितिलाई ध्यानमा राखिएको छ ।

- जिल्लामा क्रियाशील विभिन्न निकायहरूको क्षमता विश्लेषणका आधारमा पूर्वतयारी तथा प्रतिकार्य कार्यक्रमका लागि भूमिका तथा जिम्मेवारी निर्धारण गरिएको ।
- “पूर्वतयारी” तथा “प्रतिकार्य कार्यक्रम” सम्बन्धी दुवै योजना आपत्कालिन योजनामा उल्लेखित प्रमुख गतिविधि र कार्यान्वयनमा सहयोग उपलब्ध गराउने उपयुक्त निकायको पहिचान गरिएको ।
- विगतका वर्षको प्रकोपको अनुभवबाट सिकिएका पाठ तथा सिफारिसहरूलाई हरेक क्षेत्र का लागि पूर्व तयारी तथा प्रतिकार्ययोजना तर्जुमा गर्दा ध्यानमा राखिएको ।
- जिल्ला पूर्व तयारी तथा प्रतिकार्य योजनाअन्तर्गत जिल्लाको पूर्वतयारी तथा प्रतिकार्यसम्बन्धी योजनाको व्यवस्थापन जिल्ला विपद् व्यवस्थापन समितिको समष्टिगत समन्वयमा गरिएको ।
- हरेक क्षेत्रमा नेतृत्व प्रदान गर्ने निकायको अगुवाइमा क्षेत्रगत हरेक समुह ले सो क्षेत्रमा संलग्न विभिन्न निकायहरूका बीचमा समन्वय गरेको ।
- पूर्व तयारी तथा प्रतिकार्य योजनालाई अन्तिम रूप दिइसकेपछि पूर्वतयारी सम्बन्धी कदमहरूमा भएको प्रगतिलाई सुनिश्चित गर्न सो योजनाको समिक्षा जिल्ला विपद् व्यवस्थापन समितिमा हुने व्यवस्था गरिएको ।

### ८.२ विपद् पूर्वतयारी तथा प्रतिकार्य योजना क्रियाशील हुने

यो प्रतिकार्य योजना प्रत्येक वर्ष श्रावण १ देखि असार ३० सम्म नेपाली आर्थिक वर्ष अनुरूप क्रियाशील हुने छ र जिल्ला विपद् व्यवस्थापन समितिबाट स्वीकृत समेत गरिनेछ ।

### ८.३ विपद् पूर्वतयारी तथा प्रतिकार्य योजनाको कार्यान्वयन योजना

हरेक योजनालाई सम्बन्धित निकायले कार्यान्वयनमा ल्याउनुपर्ने हुन्छ अन्यथा तोकेको लक्ष्य र उद्देश्य बमोजिम कार्य गर्न सकिदैन र सफलता पनि हासिल नहुने हुन्छ । तसर्थ, यस योजनाको कार्यान्वयनका लागि निम्न कार्ययोजना तयार गरिएको छ ।

क्र.सं.	क्रियाकलाप	निकाय	कार्यान्वयन अवधि
१	बाढीभन्दा पहिलेको पूर्व तयारी अवस्थामा बस्ने (समन्वय बैठक, नक्शांकन, भण्डारण आदि)	जि.वि.व्य.स. र सबै क्लस्टर	वैशाखदेखि ज्येष्ठ
२	बाढीका समयमा आवश्यक प्रतिकार्य सहयोग गर्ने	जि.वि.व्य.स. र सबै क्लस्टर	असारदेखि असोज
३	महामारी हुनु पूर्वतयारी र प्रतिकार्य	जि.वि.व्य.स. स्वास्थ्य क्लस्टर	बाढी, भूकम्प, शीतलहर, खडेरी आदिका समयमा

क्र.सं.	क्रियाकलाप	निकाय	कार्यान्वयन अवधि
४	शीतलहरका समयमा आवश्यक पूर्व तयारी र प्रतिकार्य (समन्वय बैठक आदि)	जि.वि.व्य.स.र सबै क्लस्टर	मंसिरदेखि माघ १५
५	आगलागी हुन सक्ने जोखिम क्षेत्रमा पूर्वतयारी र प्रतिकार्य	जि.वि.व्य.स.सम्बन्धित क्लस्टर	फागुनदेखि ज्येष्ठ
६	भूकम्पीय जोखिम पूर्वतयारी र प्रतिकार्य	जि.वि.व्य.स. सबै क्लस्टर	जुनसुकै समयमा निरन्तर
७	कोरोना भाइरस कोभिड १९	जि.वि.व्य.स. सबै क्लस्टर	जुनसुकै समयमा निरन्तर

#### ८.४ विपद् पूर्व तयारी तथा प्रतिकार्य योजनाको नियमित समिक्षा तथा अद्यावधिक

विपद् पूर्वतयारी योजना कार्यान्वयनका निम्ति प्रत्येक क्षेत्र वा कार्यालयले विपद्सम्बन्धी पूर्व तयारी योजना निर्माण गर्ने र आवश्यक बजेट अनुमोदन गराई विपद् आउनु पूर्व सबै कार्यालयले प्रत्येक वर्षको वार्षिक कार्यक्रममा राख्नु अनिवार्य रहेको छ । सबै कार्यालयले विपद् व्यवस्थापन योजना बनाउनु र प्रतिकार्यको लागि आवश्यक सामग्री भण्डारण गर्ने र परिचालन गर्ने नीति लिनु नितान्त जरुरी देखिएको छ । उक्त कार्यका लागि सम्बन्धित कार्यालयले एक जना फोकल व्यक्ति तोक्नुपर्ने र जसले विपद् व्यवस्थापन सम्बन्धी समन्वय तथा योजना निर्माण तथा कार्यान्वयनमा विशेष जोड दिनुपर्ने हुन्छ ।

प्रत्येक वर्ष यस योजनाको पुनरावलोकन तथा समिक्षा गर्ने र आवश्यकतानुसार परिमार्जन तथा अद्यावधिक गर्नु जरुरी हुन्छ । जसले गर्दा विगतमा विपद् व्यवस्थापनमा आईपरेका समस्याका आधारमा विपद् व्यवस्थापन न्यूनीकरणका कार्यमा सहयोगी हुनेछ ।

#### क) विपद्का समयमा DDMC ले ध्यान दिनुपर्ने विषयहरू

##### १) कार्यकर्ताको सुरक्षा

प्रकोपको समयमा परिचालित स्वयंसेवक तथा कर्मचारीको सुरक्षा प्रमुख विषय हो । सुरक्षाको अनुभूतिले परिचालित व्यक्तिहरूको कार्यक्षमता तथा चुस्ततामा वृद्धि ल्याउँछ । आफ्नो स्वयंसेवक तथा कर्मचारीको सुरक्षा सबै निकायका प्रमुखहरूको जिम्मेवारी हो तर सञ्जाल मार्फत परिचालित स्वयंसेवक तथा कर्मचारीको सुरक्षा गर्नु सञ्जालको आफ्नो जिम्मेवारी हो ।

##### २) पूर्व चेतावनी पद्धति

राज्य तथा जिल्लाको स्थानीय क्षमता सापेक्षिक रूपमा कम रहेको अवस्थामा पूर्व चेतावनी कठिन हुन्छ । अपितु उपलब्ध साधन स्रोतको अधिकतम् परिचालन गरी सम्भावित जोखिम कम गर्ने र मानिसलाई प्रकोपको सम्भावित जोखिमबाट बचाउनु सबैको जिम्मेवारी हो । सामान्य विषयहरूमा समयमै ध्यान दिन सके साधन स्रोतका अभावका बावजूद पनि मानिसहरूलाई सम्भावित जोखिमबाट बचाउन सकिन्छ । तसर्थ उपलब्ध स्रोत र सूचनाको अधिकतम् प्रयोग गरी संकटाभिमुख समुदायहरूलाई प्रकोपको पूर्व चेतावनी दिनु पर्दछ ।

##### ३) सुरक्षित स्थानान्तरण (Evacuation) प्रक्रिया

सम्भावित प्रकोपबाट बचाउन संकटाभिमुख समुदायलाई पर्याप्त पूर्वतयारीका साथ सुरक्षित स्थानान्तरण गर्दै सुरक्षित स्थानमा लैजानुपर्छ । सुरक्षित स्थानान्तरण जटिल कार्य भएकोले यसका सबै प्रक्रियामा सरकारको निर्णायक तहको संलग्नता हुनु पर्दछ । तसर्थ यस प्रक्रियामा सरकारलाई सहयोग गर्नु सबै मानवीय नियोगहरूको जिम्मेवारी हो । सुरक्षित स्थानान्तरण प्रक्रिया संकटाभिमुख समुदायमा व्यापक मानवीय क्षति हुने निक्कैलको अवस्थामा मात्र गरिने छ ।

#### ४) विशेष परिस्थितिका व्यक्ति तथा समुदायहरूको सुरक्षा

प्रकोप तथा विपद्को अवस्थामा विशेष परिस्थितिका व्यक्ति तथा समुदायहरू यस अन्तर्गत विशेष गरी तपशिलका व्यक्ति तथा समुदायलाई उचित सुरक्षा तथा सुरक्षित स्थानान्तरण (Evacuation) प्रक्रियामा विशेष ध्यान दिनुपर्ने तथा पहिलो प्राथमिकतामा राखिनु पर्दछ। बालबालिकाहरू, गर्भवती सुत्केरी, २ वर्ष मुनीका बालबालिका, अपांगता भएका व्यक्ति, दीर्घरोगीहरू, जेष्ठ नागरिकहरू, भौगोलिक दृष्टिकोणले जोखिममा रहेका समुदायहरू जस्तै नदि किनारमा र चुरेको फेदीमा बस्नेहरू।

#### ५) मृत्यु संस्कार

प्रकोपको कारण, मृत्यु भएकाहरूको मृत्युपछि गरिने धार्मिक, सांस्कृतिक तथा पारम्परिक संस्कार अनुरूप आफन्तहरूको दाह संस्कार गर्न पाउने अधिकारलाई सुरक्षित गर्ने। तर कोरोना भाइरसको सन्दर्भमा भने यो कुरा लागु हुने छैन। प्रकोपको कारण मानिसहरूको आम मृत्यु भई स्थानीय समुदायले मृतकहरूको पहिचान तथा दाह संस्कार गर्न सक्ने क्षमता नभएको तथा मृतकहरू बेवारिसे अवस्थामा रहिरहँदा सामाजिक तथा वातावरणीय असर आउने अवस्थामा मात्र जिल्ला विपद् व्यवस्थापन समिति वा यस अन्तर्गतका निकाय यस कार्यमा सक्रिय हुनेछन्।

#### ६) आपतकालीन शिक्षा

शिक्षा प्राप्त गर्नु बालबालिकाको अधिकार हो। प्रकोपको कारण क्षति भएका शैक्षिक संरचना तथा पूर्वाधारहरूको पुनर्स्थापना गरी प्रभावितहरूलाई औपचारिक तथा अनौपचारिक शिक्षा लिन पाउने हकको सुनिश्चित गर्ने। प्रकोपको अवस्थामा विद्यालय र शैक्षिक वातावरणमा प्रत्यक्ष असर पर्दछ र ती असरहरू कम गरी शिक्षालाई पूर्ववत् सामान्य अवस्थामा फर्काउन सहयोग गर्नु सबै मानवीय निकायहरूको जिम्मेवारी हो। यस कार्यको नेतृत्व समन्वय अधिकारी शिक्षा इकाइले गर्नेछ।

#### ७) मनोसामाजिक परामर्श

प्रकोपको कारण घरबार, आफन्त गुमाएका तथा आकस्मिक घटनाको कारण मानसिक सन्तुलन गुमाउन पुगेका पीडितहरूलाई मानसिक, सामाजिक तथा नैतिक सहयोग मार्फत पूर्ववत् सामान्य मानसिक अवस्थामा पुऱ्याउनु आवश्यक छ। प्रकोपको कारण मानसिक सन्तुलन गुमाउन पुगेका पीडितहरू र विशेष गरी १६ वर्षभन्दा मुनिका बालबालिका पहिचान गरी जोखिमको आधारमा अन्तरव्यक्ति परामर्श, सामुहिक परामर्श गरिने। चरम मानसिक आघात (Trauma) स्तरमा पुगेका बालबालिकाको हकमा मेडिकल परामर्शका लागि प्रेषित गर्न सकिनेछ।

## बाढी पूर्वतयारीका लागि ३ दिने पूर्वानुमानका आधारमा तयार गरिएको ट्रिगर संयन्त्र

जलतथा मौसम विज्ञान विभागको गणितीय मौसम पूर्वानुमान, क्षेत्रीयएकीकृत बहु-प्रकोपपूर्व सूचनाप्रणाली(RIMES),विश्वव्यापी बाढी सचेतना प्रणाली(GloFAS)लाई मध्यनजर गर्दै निम्नानुसारको ट्रिगर संयन्त्रनिर्धारण गरिएको छ ।सबै पूर्वानुमानहरूमा ३ दिन अगाडिको अवस्थालाई बाढी महत्वदिइनेछ ।

पूर्वानुमान	उच्च सम्भाव्यता	मध्यम सम्भाव्यता	न्यून सम्भाव्यता
जलतथा मौसम विज्ञान विभाग र क्षेत्रीयएकीकृत बहुप्रकोप पूर्वसूचना प्रणाली(RIMES) को ३ दिने गणितीय मौसमपूर्वानुमान	३ दिनमा १८० मिलिमिटर भन्दा बढी वर्षा हुने	३ दिनमा (६०-१८०) मिलिमिटर वर्षा हुने	३ दिनमा ६० मिलिमिटर भन्दाकम वर्षा हुने
विश्व बाढी सतर्कता प्रणाली(GloFAS) र जलतथा मौसम विज्ञान विभागको हाइड्रोलोजिकल मोडेल	३ दिनमाखतरा स्तर नाघ्ने सम्भाव्यता (>७०%)	३ दिनमाखतरा स्तर नाघ्ने सम्भाव्यता (५०-७०%)	३ दिनमाखतरा स्तर नाघ्ने सम्भाव्यता (<५०%)

यसै ट्रिगर संयन्त्रकाआधारमा जिल्लातथा स्थानीयतहमाभूमिका र उत्तरदायित्व सहितको कार्यविधितयार गर्न सकिनेछ ।





## प्रतिवेदन, अभिलेखन र सूचना

### ९. प्रतिवेदन तथा अभिलेखन

#### ९.१ अनुगमन:

जिल्लामा विपद् पूर्व र विपद्का अवस्थामा मानवीय सहयोग तथा प्रतिकार्यका लागि निम्न ६ सदस्य रहेको अनुगमन मूल्यांकन समितिको व्यवस्था गरिएको छ । उक्त समितिमा सम्बन्धित निकायहरूका सम्पर्क व्यक्ति (Focal Person) रहने छन् ।

१. जिल्ला प्रशासन कार्यालय DRR फोकल पर्सन	संयोजक
२. नेपाल रेडक्रस सोसाईटी	सदस्य
३. राष्ट्र संघीय निकायका प्रतिनिधि	सदस्य
४. नागरिक समाज अध्यक्ष	सदस्य
५. जिल्ला अगुवा सहयोगी संस्थाको प्रतिनिधि	सदस्य
६. जिल्ला समन्वय समिति फोकल पर्सन	सदस्य-सचिव

यस अनुगमन तथा मूल्यांकन समितिका कार्य तथा जिम्मेवारी निम्नानुसार हुनेछन्:

- क) यस समितिले जिल्लामा विपद् पूर्वतयारी तथा प्रतिकार्यका लागि भएको पूर्व तयारीको अवस्थाको जानकारी लिई अद्यावधिक अवस्थामा रहनेछ ।
- ख) विपद्का समयमा जिल्ला विपद् पूर्वतयारी तथा प्रतिकार्य योजना अनुरूप सम्बन्धित सरोकारवाला निकायले कार्य गरे नगरेको अनुगमन गर्नेछ ।
- ग) विपद्का समयमा सो योजना अनुरूप मानवीय सहयोगका क्षेत्रमा कार्य गर्ने निकायहरूलाई कार्यगत समन्वय समेत गर्नेछ ।
- घ) विपद्का समयमा मानवीय सहयोगमा कार्य गर्ने संस्था, निकायहरूले समितिसँग नियमित समन्वयमा रही नदोहोरिने गरी तोकिएको मापदण्ड अनुरूप कार्यगरी समय समयमा प्रतिवेदन पेश गर्नु पर्नेछ ।
- ड) अनुगमन मूल्यांकन समिति जिल्ला विपद् व्यवस्थापन समितिको उपसमितिको रूपमा कार्य गर्नेछ ।

#### ९.२ प्रतिवेदन तथा सञ्चार

प्रकोपबारे भरपर्दो सूचना (क्षति, सोको प्रभाव, सहयोगको आवश्यकता र उपलब्धता आदि) सरोकारवालामाझ पुऱ्याउन सके थप सहयोग जुटाउन सकिन्छ । विपद्मा सहयोग गर्नु सबै सरकारी, गैर सरकारी तथा व्यापारिक निकायहरूको साझा जिम्मेवारी भएपनि सबै निकाय स्थानीयस्तरमा पुगी आफै सूचना संकलन गर्न नसक्दा दोस्रो तहको सूचनाको आधारमा सहयोगको निर्णय गर्दछन् । तसर्थ प्रकोपको वास्तविक सूचनालाई जिल्ला विपद् व्यवस्थापन समितिले निश्चित ढाँचामा संगठित गरी वितरण गर्नेछ ।

#### ९.३ संस्थागत व्यवस्था

विपद् व्यवस्थापन ऐन, २०७४ र विपद् व्यवस्थापन राष्ट्रिय रणनीति, २०६६ को प्रावधानबमोजिम विपद् व्यवस्थापनका लागि जिल्ला र स्थानीय (गा.पा., न.पा.) स्तरमा छुट्टाछुट्टै संस्थागत संरचना तयार भएको छ । प्रतिकार्य योजनाको कार्यान्वयन, अनुगमन तथा मूल्यांकन संस्थागत रूपमा गरिनेछ । यसको संयोजन

जिल्लास्तरमा जिल्ला प्रशासन कार्यालय र गा.पा./न.पा.हरूमा जिल्ला समन्वय समितिको समेत सहयोग लिई सम्बन्धित गा.पा./न.पा.हरूले गर्नेछन् ।

#### ९.४ अभिलेखीकरण

सबै कार्यालयले विपद्का समयमा गरिएको सर्भेका आधारमा आएका तथ्यांकको लेखाजोखा आफ्नो कार्यालयमा अभिलेखीकरण गर्नुपर्नेछ, साथै आएका तथ्यांकको एकीकरण गरी वास्तविकता पहिचान गरी विवरण अनुमोदनका लागि विभिन्न क्लस्टरले सामुहिक निर्णय गरी जिल्ला विपद् व्यवस्थापन समितिमा पेश गर्नुपर्नेछ । उक्त तथ्यांक व्यवस्थापनका लागि जिल्ला विपद् व्यवस्थापन समितिले एक जना तथ्यांक व्यवस्थापक तोकेको हुनेछ जसले जिल्लाभरी भएको क्षति तथा घटनाको विवरण अभिलेख गर्ने कार्य गर्नेछ । साथै विभिन्न क्षेत्रबाट गरिएको सहयोगको विवरणको पनि अभिलेखीकरणको व्यवस्था गरिनेछ ।

#### ९.५ अनुमोदन

मिति २०७६ आषाढ १२ गतेका दिन जिल्ला विपद् व्यवस्थापन समितिको बैठक बसी विषयगत क्षेत्रका अगुवा र सहयोगी संस्था एवम् निकायहरूको सहभागितामा कार्यशालाको आयोजना गरी विपद् पूर्वतयारी तथा प्रतिकार्य योजना २०७६/७७ स्वीकृत गरियो ।

#### ८. सन्दर्भ सामग्री

- क) विपद् व्यवस्थापन राष्ट्रिय रणनीति, २०६६,
- ख) विपद् पूर्वतयारी तथा प्रतिकार्य योजना तर्जुमा २०७४/७५,
- ग) गत विगतको विपद् पूर्व तयारी योजना तथा क्षेत्रगत आकस्मिक योजना,
- घ) जिल्लाको विपद्को इतिहास (बाढी, पहिरो, आगलागी, महामारी आदि),
- ङ) विपद् व्यवस्थापनको विगतको मुख्य सिकाइ तथा असल अभ्यास,
- च) जिल्लाको प्रकोप तथा जोखिम मूल्यांकन,
- छ) विपद् प्रभावित गा.पा., न.पा. र क्षेत्रको नक्शांकन
- ज) पूर्वानुमानमा आधारित बाढी पूर्वतयारीको लागि कार्य सञ्चालन विधि २०७४,
- झ) कोरोना भाइरस (कोभिड १९) सम्बन्धी कार्यविधि तथा निर्देशिकाहरु, २०७६ ।

९. पुनरावलोकन कार्यशालामा उपस्थित सहभागी विवरण: (२०७८ असार २८ गते)

क्र.सं.	नाम थर	पद	कार्यालय
१	श्री रामप्रसाद पाण्डे	प्रमुख जिल्ला अधिकारी	जिल्ला प्रशासन कार्यालय
२	श्री फैरु तामाङ्ग	प्रमुख	जि.स.स.कञ्चनपुर
३	श्री अशोक कु. चन्द	नगर प्रमुख	वेदकोट नगरपालिका
४	धन बहादुर थापा क्षेत्री	अध्यक्ष	बेलडाँडी गाउँपालिका
५	श्री देवेन्द्र ढुगांना	कार्यालय सदस्य	ने.क.पा. माओवादी केन्द्र
६	श्री अम्बादत्त तिवारी	प्रवक्ता	जनता समाजवादी पार्टी नेपाल
७	श्री लाल बहादुर कुवर	सह सचिव	रा. जनमोर्चा नेपाल
८	श्री पुर्ण बहादुर चन्द	अध्यक्ष	राप्रपा
९	अशोक कुमार भण्डारी	सहायक प्रमुख जिल्ला अधिकारी	जिल्ला प्रशासन कार्यालय
१०	श्री मोहन सुवेदी	जि.स.अधिकारी	जिल्ला समन्वय समिति
११	श्री दिल बहादुर बिष्ट	प्रमुख	कृषि ज्ञान केन्द्र
१२	श्री टेक राज उप्रेती	सभापती	नेपाल रेडक्रस सोसाइटी
१३	श्री किरण आर्चाय	प्रमुख	खानेपानी तथा ढल व्य.आ.
१४	श्री शिव राज सुनार	प्रमुख	स्वास्थ्य कार्यालय
१५	श्री हरिकुमार श्रेष्ठ	प्रमुख	महाकाली अस्पताल
१६	श्री भरत बाबु सुवेदी	प्रमुख	शिक्षा विकास तथा सम. इकाई
१७	श्री कमल प्रसाद भट्टराई	उप.अ.नि.	रा.अ.जि.का.
१८	कृष्णानन्द जोशी	प्रशासकीय अधिकृत	जिल्ला प्रशासन कार्यालय
१९	श्री उद्धव सिंह कार्की	प्रशासकीय अधिकृत	जिल्ला प्रशासन कार्यालय
२०	श्री पदम राज भट्ट	प्रशासकीय अधिकृत	जिल्ला प्रशासन कार्यालय
२१	श्री उमाप्रसाद चर्तुवेदी	प्र.उ.	जिल्ला प्रहरी कार्यालय
२२	श्री वीरेन्द्र बहादुर ऐर	स.प्र.उ	सशस्त्र प्रहरी बल नेपाल, नं. ३५ गण भल्लारी
२३	श्री कमल प्रसाद भट्टराई	उप.अ.नि.	रा.अ.जि.का.
२४	श्री बाशुदेव नेपाल	उप सेनानी	श्रीदल गुल्म
२५	श्री केशव बहादुर चन्द	प्र. नि.	सु.प.प्र.विपद् व्य. गुल्म
२६	श्री माधव धामी	अध्यक्ष	नेपाल पत्रकार माहासंघ

क्र.सं.	नाम थर	पद	कार्यालय
२७	श्री नरेस सिलाल	अध्यक्ष	गै.स.स.माहासंघ
२८	श्री गिरिराज शर्मा	अध्यक्ष	लोकतांत्रिक गै.स.स.माहासंघ
२९	श्री अशोक विक्रम जैरु	कार्यकारी निर्देशक	NNSWA/DLSA कञ्चनपुर
३०	श्री अन्जु भट्ट जोशी	अध्यक्ष	NEEDS NEPAL
३१	श्री धर्म राज जोशी	अध्यक्ष	अपागं कल्याण सेवा संघ
३२	देवराज ओझा	खरिदार	जिल्ला प्रशासन कार्यालय
३३	केशव दत्त भट्ट	खरिदार	जिल्ला प्रशासन कार्यालय
३४	राजकुमार सुनार	कार्यक्रम संयोजक	NNSWA/DLSA कञ्चनपुर
३५	रघुनाथ भट्ट	प्रतिनिधी	दोधारा चाँदनी नगरपालिका
३६	प्रभु निधी पन्त	कार्यक्रम अधिकृत	NNSWA/DLSA कञ्चनपुर
३७	राजीव अवस्थी	कार्यक्रम अधिकृत	NNSWA/DLSA कञ्चनपुर
३८	केशव कुमार मलासी	कार्यक्रम अधिकृत	NEEDS NEPAL
३९	कमल बोहरा	कम्प्युटर अपरेटर	जिल्ला प्रशासन कार्यालय
४०	महेश घिमिरे	कार्यक्रम संयोजक	नेपाल रेडक्रस सोसाइटी
४१	जनक लेखक	डि.आर.आर. एस.	नेपाल रेडक्रस सोसाइटी
४२	प्रेम कार्की	प्रतिनिधि	DECO , कञ्चनपुर
४३	लोकेन्द्र प्रशाद जोशी	प्रतिनिधि	DECO , कञ्चनपुर
४४	इश्वर उपाध्याय	कार्यक्रम संयोजक	NNEDS Nepal
४५	कलावती ठगुन्ना	एल.एस.	नेपाल रेडक्रस सोसाइटी
४६	हरी लोहार	सिएम	नेपाल रेडक्रस सोसाइटी
४७	प्रशान्त विक्रम जैरु	लेखा अधिकृत	NNSWA/DLSA कञ्चनपुर
४८	कुन्दन पाण्डेय	पत्रकार	रेडियो कञ्चनपुर
४९	मदन गिरी	पत्रकार	आर्थिक दृष्टी
५०	ध्रुव राज अवस्थी	पत्रकार	पश्चिम सन्देश दैनिक
५१	भाष्कर केशी	पत्रकार	सुदुर दपर्ण
५२	देवेन्द्र ठुगांना	पत्रकार	हिमालय टाइम्स
५३	माहादेव अवस्थी	पत्रकार	अन्पुर्ण

खोज उद्धार सुरक्षा निकाय कार्य क्षेत्र:



अनुसूची १

खोज उद्धार सुरक्षा निकाय कार्य क्षेत्र:

क) नेपाल प्रहरी:

सि.नं.	कार्यालयको नाम	कार्यालय प्रमुखको नाम	कार्यालयको टे.फो.नं.	कार्यालय प्रमुखले प्रयोग गर्ने सम्पर्क नं.	
				CUG नम्बर	ब्यक्तिगत नं.
१	जि.प्र.का.क.पु.	प्र.उ. उमा प्रसाद चतुर्बेदी	५२१२००	९८५८७३५५५५	९८५१०९७७७५
२	जि.प्र.का.क.पु.	प्र.ना.उ. शिद्ध राज न्यौपाने		९८५८७५०९१७	९८५१२८११७१
३	जि.प्र.का.क.पु.	प्र.नि.लाल बहादुर बम			९८५१२८१९०५
४	जि.प्र.का.क.पु.	प्र.नि.सुरेन्द्र बम			९८४८७२१३१०
५	जि.प्र.का.क.पु.	प्र.नि.ज्ञानेन्द्र बहादुर सिंह			९८५८४९००८३
६	जि.ट्रा.प्र.का. क.पु.	प्र.नि.केशव राज भट्ट	५२२०१७		९८५१२८८४४४
७	व.प्र.का.म.न.	प्र.नि.अमर बहादुर माझी	५२१२२२	९८५८७९०४१३	९८६५५७५२७६
८	ई.प्र.का.झलारी	प्र.नि.कर्ण बहादुर बोहरा	५४००९२	९८५८७९०४०९	९८५८७८४४९६
९	ई.प्र.का.त्रिभुवनबस्ती	प्र.नि.कैलाश सिंह बिष्ट	५६०००२	९८५८७९००६३	९८५१२८१८२५
१०	ई.प्र.का. बेलौरी	प्र.नि.कमल कुमार खड्का	५८०२७७	९८५८७९०४०४	९८५१२८१५२८
११	ई.प्र.का. बेलडाडी	प्र.नि.रविन्द्र सिंह कठायत	६९१३९०	९८५८७९००६४	९८५८४९०००३
१२	ई.प्र.का. दोधारा	प्र.नि.भरत गिरी	४०००११	९८५८७९०४०६	९८५१२८८३३३
१३	ई.प्र.का. गुलरीया	प्र.ना.नि.राधाकृष्ण नाथ	४१२०९९	९८५८७९०४१०	९८४१९२२७७१
१४	ई.प्र.का. रैकवार	प्र.ना.नि.उदय सिंह खडायत		९८५८७९०४११	९८४४८४०९२०
१५	ई.प्र.का.शंकरपुर	प्र.ना.नि.नरेन्द्र ब. चन्द		९८५८७९०२५१	९८४१६१४४५५
१६	ई.प्र.का.गड्डचौकी	प्र.ना.नि.जिवन गुरुड	४२०१३	९८५८७९०४०८	९८४८०७१५१६
१७	सि.प्र.चौ. ब्रह्मदेव	प्र.ना.नि.देव सिंह बुडाल		९८५८७९०४१४	९८५८७९००१०
१८	प्र.चौ.परासन	प्र.ना.नि.खड्कजंग शाही		९८५८७९०४१६	९८४८३८२६७८
१९	प्र.चौ.खड्काकंकड	प्र.स.नि.मोहन बहादुर सिंह		९८५८७९०४२१	९८५८४४००४१

२०	प्र.चौ. टेडुवा	प्र.स.नि.रमेश नाथ		९८५८७९०४२०	९७४९००४००६
२१	प्र.चौ. पचुई	प्र.स.नि.कृष्ण बहादुर कार्की		९८५८७९४२२	९८४८७५९२०३
२२	प्र.चौ. भुडा	प्र.स.नि.लोकेश नाथ		९८५८७९०४५१	९८४८९८४३१४
२३	प्र.चौ. झिलमिला	प्र.स.नि.राम बहादुर बोहरा		९८५८७९०४१९	९८४८७४३४०७
२४	प्र.चौ. झोलुङ्गे	प्र.स.नि.प्रताप थापमगर		९८५८७९०४२५	९८६५६०९७५६
२५	प्र.चौ. बाबाथान	प्र.स.नि.कृष्ण राज भट्ट		९८५८७९०४१८	९८४३०८१८६७
२६	प्र.चौ. जिमुवा	प्र.स.नि.पर्वत सिंह गुरु		९८५८७९०४२३	९८५८७९०१०९
२७	प्र.चौ. बागाफाँटा	प्र.स.नि.शंकर दत्त जोशी		९८५८७९०४१७	९८६९७८२८१३
२८	प्र.चौ. सुडा	प्र.स.नि.अशोक सिंह साउद		९८५८७९०४२४	९८६५५७५२९०
२९	प्र.चौ. फटैया	प्र.स.नि.डम्बर बहादुर चन्द		९७४९०१८७५९	९८६५७३५५५०
३०	का.सु.गार्ड क.पु.	प्र.ना.नि.रमेश सिंह धामी	०९९-४१८१४७	९८५८७८७३४४	९८६४२७२७६२
३१	अ.प्र.पोष्ट IBRD	प्र.स.नि.बिष्णु सिंह धामी		९८६८७३४२५५	९८६८७९६९०२
३४	अ.प्र.पोष्ट बाणी	प्र.स.नि.मोहन देव जोशी		९८६५६४१७१७	९८६५६०८३९४
३५	अ.प्र.बिट बसपार्क	प्र.स.नि.धर्मराज बुढा		९८४२१९६४४५	९८४८४७५१४८
३६	अ.प्र.बिट भासी	प्र.स.नि.नरेन्द्र ब.रोकाया		९८६८७१५८४२	९८४८६४५१३४
३७	अ.प्र.बिट सालघारी	प्र.स.नि.भिम बहादुर बिष्ट		९८६८७१५८२१	९८४८५१८५४३
३८	अ.प्र.बिट सुकासाल	प्र.स.नि.श्याम सिंह महारा		९८६८७१५९९	९८४८७३८१००
३९	अ.प्र.बिट नौलाखेत	प्र.स.नि.गौरीशंकर चौधरी		९८६८७१५९६९	९८६५९६७१९९
४०	अ.प्र.बिट दैजी	प्र.ना.नि. रबिन्द्र धनुषे		९८६८७९५१३५	९८५८७९०१९१
४१	अ.प्र.बिट बन्साह	प्र.ना.नि.कर्ण बहादुर चन्द		९८६८७१६००	९८४८८२९२९१
४२	अ.प्र.बिट झोलुङ्गे	प्र.स.नि.रुपेन्द्र बहादुर चन्द		९८५८७८७३६३	९८४८७०५४०५
४३	अ.प्र.बिट पुष्पलालचोक	प्र.स.नि.देव दत्त भट्ट		९८६८७१६०४	९७४९६०११९९
४४	अ.प्र.बिट मझगाउ	प्र.ह धन बहादुर पाली		९८५८७८७३७	९८६३१०९५६३
४५	अ.प्र.बिट चम्पापुर	प्रह दिपक राम ओड		९८६८७१५९३६	९८४८७३७९८१

ख) सशस्त्र प्रहरी बल नेपाल नं. ३५ गण हे.क्वा. शैलेश्वरी कञ्चनपुर

१. विपद् को समयमा तुरुन्त परिचालन गर्न तयारी अवस्थामा राखिएका स.प्र.क.हरुको विवरण :-

सि.नं.	जनशक्तिको नाम	पद	कार्यरत स्थान	सम्पर्क नं.	कै.
१.	शैलेन्द्र सिंह चैसिर	सप्रनि	नं.३५ गण हे .क्वा.शैलेश्वरी	९८५१२६०२१२	
२.	निरक ब शाही	सप्रनि	बिब्रहृदेव.पि.ओ.	९८५८०५३२१९	
३.	लक्ष्मण जोशी	सप्रनि	बि.ओ.पि.डोकेबजार	९८५८४२५९३९	
४.	रोशन जोशी	सप्रनि	बि.पी.ओ. बेलौरी	९८४१९८२६१२	
५.	कृष्णराज अधिकारी	सप्रनि	नं.३५ गण हेरीशैलेश्व .क्वा.	९८५१२५८६७९	
६.	देवेन्द्र नाथ	सप्रनानि	बि.ओ.पि.डोकेबजार	९८६५८८०७७१	
७.	करन सिंह धामी	सप्रनानि	बिबयलबन्दा.पि.ओ.	९८४८०७७११४	
८.	कमल प्रसाद जोशी	सप्रनानि	बि.पि.ओ. खल्लामछेट्टी	९८४८७६२९२८	
९.	श्यामु राना	सप्रसनि	बिखड्डु.पि.ओ. ांककड	९८४८४४२९६९	
१०.	उद्धव धानुक	सप्रसनि	बिजिमुवा.पि.ओ.	९८६३०८५४९३	
११.	पञ्चम बहादुर खड्का	सप्रसनि	नं .३५ गण हेरीशैलेश्व .क्वा.	९८४०३९७३४४	
१२.	अशोक चौधरी	सप्रबह	बिपचुई .पि.ओ.	९८४५९२५३५४	
१३.	केशव नाथ	सप्रबह	बिखल्लामछेट्टी.पि.ओ.	९८६८५६३६८६	
१४.	धिरेन्द्र नाथ	सप्रह	बिदोधाराचाँदनी.पि.ओ.	९८४८७४०४३३	
१५.	दिपक बहादुर बिष्ट	सप्रसह	बि.पि.ओ. जिमुवा	९८४८७४५४९९	
१६.	संजय थापा	सप्रसह	बिदोधाराचाँदनी.पि.ओ.	९८६५९४८५१९	
१७.	यज्ञ राज जोशी	सप्रसह	बिभुडा.पि.ओ.	९८०३४४७१२१	
१८.	सुरेन्द्र ब. थापा	सप्रसह	बिदोधाराचाँदनी.पि.ओ.	९८४८६०३३९२	
१९.	भुवन सिंह ठकुराठी	सप्रज	नं .३५ गण हेरीशैलेश्व .क्वा.	९८१३२३४७४४	
२०.	सुरज सिंह नेगी	सप्रज	नं .३५ गण हेरीशैलेश्व .क्वा.	९८४८७३५५२३	
२१.	राजु बि.क.	सप्रज	नं .३५ गण हेरीशैलेश्व .क्वा.	९८०५७९८९१०	
२२.	उमेश कुमार बिष्ट	सप्रज	बि.पी.ओ. बिचफाँटा	९८४२२४१२७६	

२३.	पार्वती चौधरी	सप्रज	बिपचुई .पि.ओ.	९८०५७९८८२३	
२४.	केशव बिष्ट	सप्रज	बिकुतियाकभर.पि.ओ.	९८०६४०६३६१	
२५.	राकेश चन्द	सप्रज	सुरक्षा बेश मझगाँउ	९८६८७३७८४२	
२६.	राज कुमार राना	सप्रज	बिडोकेबजार.पि.ओ.	९८०४६००५९८	
२७.	सुरत चुनारा	सप्रज	बिबिचफाटा.पि.ओ.	९८६८८८७९२१	
२८.	नारद बहादुर कुवर	सप्रज	नं .३५ गण हेरीशैलेश्व .क्वा.	९८६८४७९९३९	
२९.	विसन दत्त जोशी	सप्रज	सुरक्षा बेश मझगाउँ	९८४८८७९४७२	
३०.	प्रभास मल्ल	सप्रज	बिबेलौरी.पि.ओ.	९८२४६३६७५७	
३१.	जयराम साउद	सप्रज	बिआपताल .पि.ओ.	९८४२२३७२३३	
३२.	माधव भण्डारी	सप्रज	बिआपताल .पि.ओ.	९८६६१०२२४८	
३३.	अशोक बिष्ट	सप्रज	बिझिलमिला.पि.ओ.	९८६८४८३९७५	

### ग) नेपाली सेना:

क्र.सं.	यूनिटको नाम	यूनिट इन्चार्जको नाम	कार्यालय	मोबाईल नं.
१.	श्रीदल गूलम, भगतपुर	सेनानी प्रतिक सिंह कार्की	०९९५२१२४०	९८५८७८४८४६
२.		उपसेनानी विजय गुरुङ्ग	०९९५२०९३२	९८४३४६२०८८

### घ) जिल्ला विपद् प्रतिकार्य समिति

सि.न	नामथर	निकाय	सम्पर्क नम्बर
१	देव राज ओझा	जिल्ला प्रशासन कार्यलय	९८६०८३४४७६
२	लोकेन्द्र जोशी	जिल्ला आपतकालिन सञ्चालन केन्द्र	९८६६५४८५९८
३	दान बहादुर पाल	जिल्ला आपतकालिन सञ्चालन केन्द्र	९८४८८३९६११
४	हरि दत्त जोशी	कृषि ज्ञान केन्द्र	९८४८७७२४७०
५	जनक बहादुर सिंह	कृषि ज्ञान केन्द्र	९८४८५८४३१३
६	वासुदेव अवस्थी	नेपाल रेडक्रस सोसाइटी	९७४९५७३४५३
७	नर बहादुर राना	नेपाल रेडक्रस सोसाइटी	९७४९५०५१३०
८	कलावती भट्ट	नेपाल रेडक्रस सोसाइटी	९८४८७३४४९७
९	गोमती भट्ट	नेपाल स्काउट	९८४८७२४२८१
१०	पुष्पराज भट्ट	भीमदत्त नपा	९८४८७५०१११
११	रघुविर दत्त भट्ट	स्वास्थ्य कार्यलय	९८४८७२५६६७
१२	सिद्धराज भट्ट	स्वास्थ्य कार्यलय	९८४८५८४०७३
१३	प्रभु निधि पन्त	NNSWA	९८४८७२१५४७



१४	राजकुमार सुनार	NNSWA	९८४८७५९३२८
१५	ईश्वर उपाध्याय	NEEDS Nepal	९८४८८१९६९५
१६	बाशुदेव नेपाल	श्रीदल गुल्म	९८४५५१४७७९
१७	शिवदत्त भट्ट	श्रीदल गुल्म	९८४९९९८६०१
१८	जगत सिंह थापा	स.प्र.वल क गुल्म मझगाउ	९८४४१३६३५७
१९	राकेश चन्द	स.प्र.वल क गुल्म मझगाउ	९८६८७३७८४२
२०	जानेन्द्र बहादुर सिंह	जिल्ला प्रहरी कार्यालय	९८५८४९००८३
२१	गोपाल ब. बुढाठोकी	जिल्ला प्रहरी कार्यालय	९८६८७१५९८८
२२	हेमराज भट्ट	पुर्वाधार विकास कार्यालय	९८४८६१७५६९
२३	राम बहादुर थापा	संघिय खानेपानि तथा ढल व्यवस्थापन आयोजना	९८४८८३७९००
२४	महेश्वरी जोशी	जिल्ला समन्वय समिति	९८४८७६४३९०

**ड) जिल्लास्थित Master Trainer (MT) हरूको नाम, निकाय तथा सम्पर्क नम्बर**

सि.न	नाम	निकाय	सम्पर्क नम्बर	कैफियत
१	खिमानन्द पाठक	अख्तियार दुरुपयोग अनुसन्धान आयोग	९८४८७४७६०५	सेवा निवृत्त
२	सिद्धराज पन्त	भिमदत्त नगरपालिकाको कार्यालय	९८४८७३९७९४	
३	मोहन बहादुर चन्द	जिल्ला कृषि विकास कार्यालय	९८४८७२७०७८	सेवा निवृत्त
४	बिनोद विक्रम जैरु	NNSWA	९८५८७५०२०६	
५	उमा चौधरी	NNSWA	०९९५२२९८२	

**च) नेपाल रेडक्रस सोसाइटी उपशाखाहरूको विवरण**

क्र.सं.	ने.रे.सो युनिट	सम्पर्क व्यक्ति/अधिकारी	मोबाइल नम्बर
१	ने.रे.सो. पूनरवास उपशाखा	युवराज सुयल	९८४८७७४५६३
२	ने.रे.सो. दोधारा उपशाखा	श्री राजेन्द्र मल्ल	९८०६४९३५९२
३	ने.रे.सो. रैकबार बिचवा	श्री सुभाष पन्त	९८६८८९७०५२
४	ने.रे.सो. बाइसे बिचवा	श्री बालकृष्ण घिमिरे	९८४८४५९७८९
५	ने.रे.सो. बाणी उपशाखा	श्री सुरेन्द्र वम	९८४८७२९४२६
६	ने.रे.सो. सिद्धनाथ	श्री ओम प्रकाश जोशी	९७४९५०४३८९
७	ने.रे.सो. भिलिमिली उपशाखा	श्री डम्बर सिंह विष्ट	९८६८७४७०९५
८	ने.रे.सो. सुडा उपशाखा	श्री भरत रोकाया	९८५८७५९२३३
९	ने.रे.सो. बेलौरी उपशाखा	श्री विष्णु तिवारी	९८४८८२०६०८
१०	ने.रे.सो. महाकाली उपशाखा	श्री जनकराज जोशी	९८४८७४४३६५
११	ने.रे.सो. चाँदनी उपशाखा	श्री जित बहादुर जि.सी.	९८०६४४२०६३
१२	ने.रे.सो. त्रिपुरा उपशाखा	श्री धोके राना	९७४९५२९३६८
१३	ने.रे.सो. भलारी उपशाखा	श्री सेर बहादुर साउद	९८४८७९९८७०
१४	महेन्द्रनगर उपशाखा	श्री लालमणी पाण्डे	९८५८७५०६४४
१५	बेतकोट उपशाखा	राजेन्द्र पाण्डे	९८४८७२७५३०

छ) बाढी प्रभावित समुदायका सामुदायिक विपद् व्यवस्थापन समितिको विवरण

क्र स	समितिको नाम	नगरपालिका गा.पा	समुदाय	सदस्य संख्या	अध्यक्ष को नाम	सम्पर्क नम्बर	उपलब्ध सामाग्रिहरु	आकाष्मिक कोष
१	चेतना सामुदायिक विपद् व्यवस्थापन समिति	लालभाडी गाँउ पालिका	सिकलपट्टि	११	कृसन राना	९८०५७६७७१४	खोज उद्धार सामाग्रिहरु वितरण	२१७,०००
२	जननिवन सामुदायिक विपद् व्यवस्थापन समिति	लालभाडी गाँउ पालिका	अगलीपट्टि	९	सोभा राना	९८०५७७५१३५	खोज उद्धार सामाग्रिहरु वितरण	३६,०००
३	दोदा सामुदायिक विपद् व्यवस्थापन समिति	लालभाडी गाँउ पालिका	विचपट्टि	११	भृगु प्रसाद राना	९८०९४७८१५०	खोज उद्धार सामाग्रिहरु वितरण	२५,०००
४	त्रिशक्ती सामुदायिक विपद् व्यवस्थापन समिति	लालभाडी गाँउ पालिका	बल्मी	११	हरि नारायण राना	९८१०६१८९१७	खोज उद्धार सामाग्रिहरु वितरण	२०,०००
५	स्वतन्त्र सामुदायिक विपद् व्यवस्थापन समिति	लालभाडी गाँउ पालिका	पर्सिया	९	राम सिंह राना	९८१२७६०६८८	खोज उद्धार सामाग्रिहरु वितरण	३२,०००
६	इटाहा सामुदायिक विपद् व्यवस्थापन समिति	शुक्लाफाटा नगरपालिका	तिल्की	१३	बालशुकिव राना	९८०९४१८९४५	खोज उद्धार सामाग्रिहरु वितरण	९५,०००
७	दुर्गा सामुदायिक विपद् व्यवस्थापन समिति	शुक्लाफाटा नगरपालिका	दुवाहा	११	मनिराम चौधरी	९८०६४६८०६०	खोज उद्धार सामाग्रिहरु वितरण	४४,०००
८	नवन्योती सामुदायिक विपद् व्यवस्थापन समिति	शुक्लाफाटा नगरपालिका	दमलपट्टि	११	लोकराज भट्ट	९८०५७८०१४२	खोज उद्धार सामाग्रिहरु वितरण	१२,०००
९	शुनबरा सामुदायिक विपद् व्यवस्थापन समिति	शुक्लाफाटा नगरपालिका	ढकनिया	१३	कमल चौधरी	९८०५७५८०४२	खोज उद्धार सामाग्रिहरु वितरण	१७,०००
१०	हलदुघाट सामुदायिक विपद् व्यवस्थापन समिति	शुक्लाफाटा नगरपालिका	पिपलाडी	७	चेत राज चौधरी	९८१०६८२२८१	खोज उद्धार सामाग्रिहरु वितरण	२५,०००
११	जिवनज्योती सामुदायिक विपद् व्यवस्थापन समिति	शुक्लाफाटा नगरपालिका	जेनापुर	१२	लक्ष्मन चौधरी	९८०६४५०८०८	खोज उद्धार सामाग्रिहरु वितरण	१५६,०००
१२	कालिका सामुदायिक विपद् व्यवस्थापन समिति	कृष्णपुर नगरपालिका	वनहरा	११	धन सिंह धामी	९८११६५६९५३	खोज उद्धार सामाग्रिहरु वितरण	२०,०००
१३	पशुपति सामुदायिक विपद् व्यवस्थापन समिति	कृष्णपुर नगरपालिका	सत्यालफाटा	११	करन चन्द	९८६४६२४८३३	खोज उद्धार सामाग्रिहरु वितरण	२८,०००
१४	कोशेलि सामुदायिक विपद् व्यवस्थापन समिति	कृष्णपुर नगरपालिका	बेलकुन्डी	९	कृष्ण व चौधरी	९८००६८९४९२	खोज उद्धार सामाग्रिहरु वितरण	१७,०००
१५	सृजनशिल सामुदायिक विपद् व्यवस्थापन समिति	कृष्णपुर नगरपालिका	कटान	१३	गंगा राम चौधरी	९८१२७७३५३७	खोज उद्धार सामाग्रिहरु वितरण	१७३,०००
१६	लालभाडि सामुदायिक विपद् व्यवस्थापन समिति	लालभाडी गाउपालिका ४	चन्दापुर	११	अनु चौधरी	९८१०६०५३८	खोज उद्धार सामाग्रिहरु वितरण	

१७	कञ्चन सामुदायिक विपद व्यवस्थापन समिति	लालभाडी गाउपालिका ४	खल्लाजाइ	९	दर्शन राना	९८१८२३९४४८	खोज उद्धार सामाग्रिहरु वितरण	
१८.	पचपकाडिया सामुदायिक विपद व्यवस्थापन समिति	लालभाडी गाउपालिका ३	नन्दगाउ	९	सन्धु राना उपाध्यक्ष	९८१०६३५१४५	खोज उद्धार सामाग्रिहरु वितरण	
१९	कञ्ज सामुदायिक विपद व्यवस्थापन समिति,	लालभाडि गाउपालिका ३	कञ्ज	९	खुशि राम राना	९८०६४५३९९८	खोज उद्धार सामाग्रिहरु वितरण	
२०	वैजनाथ सामुदायिक विपद व्यवस्थापन समिति,	शुक्लाफाटा न.पा. २	लक्ष्मीपुर	७	हरि दत्त भट्ट	९८०६४७४६५२	खोज उद्धार सामाग्रिहरु वितरण	
२१	सिद्धनाथ सामुदायिक विपद व्यवस्थापन समिति,	शुक्लाफाटा न.पा ११	कलुवापुर	११	पवेन्द्र हमाल	९८४८७२९३२५	खोज उद्धार सामाग्रिहरु वितरण	
२२	जनजागरण सामुदायिक विपद व्यवस्थापन समिति	कृष्णपुर न.पा. ३	वडवैका टोल	९	आशाराम वडाध्यक्ष	९८१२७४२७७०	खोज उद्धार सामाग्रिहरु वितरण	
२३	हरियाली सामुदायिक विपद व्यवस्थापन स.	लालभाडि गापा १	विनवारी	९	मोति लाल राना	९८०९४८१५३५	असार महिना भित्र वितरण गर्ने योजना रहेको	११,०००
२४	उदयपुर सामुदायिक विपद व्यवस्थापन स.	बेलौरी न.पा. ५	उदयपुर	११	गंगाराम राना	९८१२७७४५४५	असार महिना भित्र वितरण गर्ने योजना रहेका	५,०००
२५	जिवन उपयोगि सामुदायिक विपद व्यवस्थापन स.	बेलौरी न.पा. ५	सुदर्शनपुर	९	प्रकाश चौधरी	९८२५६६८६६८	असार महिना भित्र वितरण गर्ने योजना रहेका	६,०००
२६	भकृण्डा सामुदायिक विपद व्यवस्थापन स.	पुनर्वास न.पा. १	भकृण्डा राना टोल	७	नारायण प्रसाद राना	९८०६४८४४५२	असार महिना भित्र वितरण गर्ने योजना रहेका	५०,०००
२७	गणेश सामुदायिक विपद व्यवस्थापन स.	पुनर्वास न.पा. १	गणेश बस्ती	११	जन्तराम राना	९८१२७९२३२९	असार महिना भित्र वितरण गर्ने योजना रहेका	३५,०००
२८	रातो ताल सामुदायिक विपद व्यवस्थापन स.	पुनर्वास न.पा. ५	रातो ताल	११	सिताराम खडका	९८०६४५८३४५	असार महिना भित्र वितरण गर्ने योजना रहेका	८,४७०
२९	भिमसेसन सामुदायिक विपद व्यवस्थापन स.	पुनर्वास न.पा. ५	सिमरी	११	तिर्थ राज राना	९८१२७०२५४७	असार महिना भित्र वितरण गर्ने योजना रहेका	९,६००
३०	उदरी सामुदायिक विपद व्यवस्थापन स.	पुनर्वास न.पा. ५	उदरी	११	रमेश राना	९८०६४०४८२६	असार महिना भित्र वितरण गर्ने योजना रहेका	२८,६००

३१	शिवसक्ति सामुदायिक विपद् व्य. स.	पुनर्वास न.पा. ७	परासन राना टोल	११	दयाराम राना	९८०६४७९७४३	असार महिना भिन्न वितरण गर्ने योजना रहेका	२९,०००
३२	सिता वस्ती सामुदायिक विपद् व्यवस्थापन स.	पुनर्वास न.पा. ९	सितावस्ती	११	पदम परियार	९८१२७९१५५५	असार महिना भिन्न वितरण गर्ने योजना रहेका	४१,०००
३३	श्रीलंका सामुदायिक विपद् व्यवस्थापन समिति	भीमदत्त नगरपालिका १० श्रीलंका	श्रीलंका	११	गोमती कार्कि	९८१०७६०९८९	खोज उद्धार सामाग्रिहरु वितरण	७९,५६८.००
३३	सन्तनगर खल्ला सामुदायिक विपद् व्यवस्थापन समिति	भीमदत्त नगरपालिका ९ खल्ला	खल्ला	११	अञ्जली देवी बोहरा	९१७६७६१०७५३	खोज उद्धार सामाग्रिहरु वितरण	७२,८५०.००
३४.	लालीगुरास सामुदायिक विपद् व्यवस्थापन समिति	भीमदत्त नगरपालिका ९ टुडीखेल	टुडीखेल	११	विसन सिंह खत्री	९१९७९५८५८०२	खोज उद्धार सामाग्रिहरु वितरण	६९,३००.००
३५	भीमकुण्ड सामुदायिक विपद् व्यवस्थापन समिति	भीमदत्त नगरपालिका ९ मुसेटी	मुसेटी	१०	खिम सिंह साउद	९१९९९३६ ९२५४९७	खोज उद्धार सामाग्रिहरु वितरण	६६,३८४.००
३६	स्याउलेबजार सामुदायिक विपद् व्यवस्थापन समिति	दोधारा चाँदनी न.पा. १स्याउले बजार	स्याउले बजार	११	तारा प्रसाद भट्ट	९८४८७९७१४८	खोज उद्धार सामाग्रिहरु वितरण	६८,३४५.००
३७	मालिका सामुदायिक विपद् व्यवस्थापन समिति	दोधारा चाँदनी न.पा. ४ मालिका टोल	मालिका टोल	११	पुष्पा सिंह	९८०५७५२४८९	खोज उद्धार सामाग्रिहरु वितरण	८२,९७७.००
३८	शान्तीटोल सामुदायिक विपद् व्यवस्थापन समिति	दोधारा चाँदनी न.पा. ६ शान्तीटोल	शान्तीटोल	११	गणेश ब. मगर	९८०६४३२९४८	खोज उद्धार सामाग्रिहरु वितरण	८३,६८२.००
३९	प्रगति सामुदायिक विपद् व्यवस्थापन समिति	दोधारा चाँदनी न.पा. ९ ढकनाघाट	ढकनाघाट	११	कमला देवी चदारा	९८०४०६३८१	खोज उद्धार सामाग्रिहरु वितरण	८५,९४५.००
४०	महाकाली सामुदायिक विपद् व्यवस्थापन समिति	दोधारा चाँदनी न.पा. १० बैधीफाटा	बैधीफाटा	११	विस्ना शाही	९८६५९१९९०४	खोज उद्धार सामाग्रिहरु वितरण	९४,६३५.००
४१	कृतियाकवर सामुदायिक विपद् व्यवस्थापन समिति	दोधारा चाँदनी न.पा. १० कृतियाकवर	कृतियाकवर	११	टेक ब. सुनार	९८०९४३६४२९	खोज उद्धार सामाग्रिहरु वितरण	५२,६५२.००
४२	श्रीलंका सामुदायिक विपद् व्यवस्थापन समिति	भीमदत्त नगरपालिका- १०	श्रीलंका	११	गोमती कार्कि	९८१०७६०९८९	खोज उद्धार सामाग्रिहरु वितरण	

**प्राथमिक उपचार कार्यादल हरुको विवरण**

क्र.सं.	नगरपालिका गा.पा	समुदाय	सदस्य संख्या	संयोजक को नाम	सम्पर्क नम्बर	उपलब्ध सामाग्रिहरु
१	लालभाडी गाँउ पालिका	सिकलपट्टि	२	यशोदा राना	९८२४६१९१७२	प्राथमिक उपचार वाकस
२	लालभाडी गाँउ पालिका	अग्लीपट्टि	२	गंगा राना	९८०६४५०८०८	प्राथमिक उपचार वाकस
३	लालभाडी गाँउ पालिका	विचपट्टि	३	मिना राना	९८०६४६४७९१	प्राथमिक उपचार वाकस
४	लालभाडी गाँउ पालिका	बल्मी	३	लक्ष्मी राना	९८१२७०९४४७	प्राथमिक उपचार वाकस
५	लालभाडी गाँउ पालिका	पर्सिया	३	महेश्वरी राना	९८१२७८१३२५	प्राथमिक उपचार वाकस
६	शुक्लाफाटा नगरपालिका	तिल्की	२	विम्ला राना	९८०४६४१२८०	प्राथमिक उपचार वाकस
७	शुक्लाफाटा नगरपालिका	दुवाहा	२	मयामति चौधरी	९८१०६५६७४८	प्राथमिक उपचार वाकस
८	शुक्लाफाटा नगरपालिका	दमलपट्टि	३	रमेश ऐर	९८०९४६२६३२	प्राथमिक उपचार वाकस
९	शुक्लाफाटा नगरपालिका	ढकनिया	२	लक्ष्मी विष्ट	९८०६४१२६०९	प्राथमिक उपचार वाकस
१०	शुक्लाफाटा नगरपालिका	पिपलाडी	२	सिता चौधरी	९८१२७१४९२५	प्राथमिक उपचार वाकस
११	शुक्लाफाटा नगरपालिका	जेनापुर	२	विस्ना चौधरी	९८०५७९९९९८	प्राथमिक उपचार वाकस
१२	कृष्णपुर नगरपालिका	बनहर	३	नविनचन्द्र राना	९८०६४४०८२९	प्राथमिक उपचार वाकस
१३	कृष्णपुर नगरपालिका	सत्यालफाटा	३	मिना चन्द्र	९८१०६३६७५५	प्राथमिक उपचार वाकस
१४	कृष्णपुर नगरपालिका	बेलकुन्डी	३	लखनि राना	९८०६४०३४१९	प्राथमिक उपचार वाकस
१५	कृष्णपुर नगरपालिका	कटान	३	माया चौधरी	९८१२७७३५३७	प्राथमिक उपचार वाकस
१६	लालभाडी गाउपालिका ४	चन्द्रपुर	२	धना नाथ	९८०५७६६०६७	प्राथमिक उपचार वाकस
१७	लालभाडी गाउपालिका ४	खल्लाजाइ	२	पार्वति राना	९८०६४२५०२६	प्राथमिक उपचार वाकस
१८	लालभाडी गाउपालिका ३	नन्दगाउ	३	सुनिता वडायक	९८०५७६७३९८	प्राथमिक उपचार वाकस
१९	लालभाडि गाउपालिका ३	कञ्ज	३	अनारकलि वडायक	९८०९४४४५२५	प्राथमिक उपचार वाकस
२०	शुक्लाफाटा न.पा. २	लक्ष्मीपुर	२	भागरथी शाहु	९८१५६२४८६३	प्राथमिक उपचार वाकस
२१	शुक्लाफाटा न.पा ११	कलुवापुर	२	वृक्षा राना	९८१२७१८३८८	प्राथमिक उपचार वाकस
२२	कृष्णपुर न.पा. ३	वडवैका टोल	२	मानमति राना	९८६५९१६६३५	प्राथमिक उपचार वाकस
२३	भीमदत्त नगरपालिका - ९	खल्ला	५	प्रमाश ब. पाल	९१८६६८८७२९४	प्राथमिक उपचार वाकस
२४	भीमदत्त नगरपालिका - ९	टुडीखेल	५	विजया सिजाली		प्राथमिक उपचार वाकस
२५	भीमदत्त नगरपालिका - ९	मुसेठी	५	राम ब. अधिकारी	९१९६२७७९९९७२	प्राथमिक उपचार वाकस
२६	दोधारा चाँदनी न.पा. - १	स्याउले बजार	५	ममता पुजारा	९८०९४८५५०४	प्राथमिक उपचार वाकस
२७	दोधारा चाँदनी न.पा. - ४	मालिका टोल	५	तेज ब. धामी	९८०९४२२२९१	प्राथमिक उपचार वाकस

२८	दोधारा चाँदनी न.पा. -६	शान्तीटोल	५	सजना सुनार	९८१२७४७१९६	प्राथमिक उपचार वाकस
२९	दोधारा चाँदनी न.पा.-९	ढकनाघाट	५	पदमा रावत	९८०९४२२३५२	प्राथमिक उपचार वाकस
३०	दोधारा चाँदनी न.पा.-१०	बैधीफाटा	५	धनसरी बूढा	९८०९४०६९९७	प्राथमिक उपचार वाकस
३१	दोधारा चाँदनी न.पा.-१०	कुतियाकवर	५	सन्त व. सुनार	९८०६४३६४२९	प्राथमिक उपचार वाकस
३२	भीमदत्त नगरपालिका- १०	श्रीलंका	५	प्रेम सिंह कार्कि	९८१०७०६३९३	प्राथमिक उपचार वाकस

### खोज तथा उद्धार कार्यलद हरुको विवरण

क्र.स	नगरपालिका गा.पा	समुदाय	सदस्य संख्या	संयोजक का नाम	सम्पर्क नम्बर	उपलब्ध सामाग्रिहरु
१	लालभाडी गाँउ पालिका	सिकलपट्टि	४	लाल बहादुर राना	९८१०२५८६४६	खोजउद्धार सामाग्रिहरु
२	लालभाडी गाँउ पालिका	अग्लीपट्टि	४	नरेश राना	९८१२७७३८३१	खोजउद्धार सामाग्रिहरु
३	लालभाडी गाँउ पालिका	विचपट्टि	५	रामचन्द्र राना	९८१२७०४००४	खोजउद्धार सामाग्रिहरु
४	लालभाडी गाँउ पालिका	बल्मी	५	छटक बहादुर चौधरी	९८११८५५५३६	खोजउद्धार सामाग्रिहरु
५	लालभाडी गाँउ पालिका	पर्सिया	५	किरन राना	९८१२७३०१७१	खोजउद्धार सामाग्रिहरु
६	शुक्लाफाटा नगरपालिका	तिल्की	५	जगत बहादुर राना	९८१२६८०६९३	खोजउद्धार सामाग्रिहरु
७	शुक्लाफाटा नगरपालिका	दुवाहा	४	मनिराम राना	९८०६४६८०६०	खोजउद्धार सामाग्रिहरु
८	शुक्लाफाटा नगरपालिका	दमलपट्टि	५	जित व राना	९८१२७८३५११	खोजउद्धार सामाग्रिहरु
९	शुक्लाफाटा नगरपालिका	ढकनिया	५	ममिता पनेरु	९८४०५२७३३८	खोजउद्धार सामाग्रिहरु
१०	शुक्लाफाटा नगरपालिका	पिपलाडी	५	नरेश चौधरी	९८०४६०४९५५	खोजउद्धार सामाग्रिहरु
११	शुक्लाफाटा नगरपालिका	जेनापुर	५	सागर चौधरी	९८१०६०५४५९	खोजउद्धार सामाग्रिहरु
१२	कृष्णपुर नगरपालिका	बनहर	४	सन्दीप राना	९८२३६८१३०४	खोजउद्धार सामाग्रिहरु
१३	कृष्णपुर नगरपालिका	सत्यालफाटा	४	रोसन राना	९८०६४७८२५७	खोजउद्धार सामाग्रिहरु
१४	कृष्णपुर नगरपालिका	बेलकुन्डी	५	चन्द्रलाल चौधरी	९८२४६३८५७५	खोजउद्धार सामाग्रिहरु
१५	कृष्णपुर नगरपालिका	कटान	५	रामलाल चौधरी	९८०९४२८८७१	खोजउद्धार सामाग्रिहरु
१६	लालभाडी गाउपालिका ४	चन्दापुर	५	राजा राना	९८१०६१९४१६	खोजउद्धार सामाग्रिहरु
१७	लालभाडी गाउपालिका ४	खल्लाजाइ	५	मोले राना	९८१०६३७१९०	खोजउद्धार सामाग्रिहरु
१८	लालभाडी गाउपालिका ३	नन्दगाउ	५	सर्व सिंह राना	९८०६४९६९५०	खोजउद्धार सामाग्रिहरु
१९	लालभाडि गाउपालिका ३	कञ्ज	५	गयादिन राना	९८०६४०६९९०	खोजउद्धार सामाग्रिहरु
२०	शुक्लाफाटा न.पा. २	लक्ष्मीपुर	५	कालुराम डंगौरा	९८०९४७९७५८	खोजउद्धार सामाग्रिहरु
२१	शुक्लाफाटा न.पा ११	कलुवापुर	५	मान व. राना	९८२४८१९१४५	खोजउद्धार सामाग्रिहरु
२२	कृष्णपुर न.पा. ३	वडवैका टोल	५	उद्धन राना	९८०६४८२५५५	खोजउद्धार सामाग्रिहरु

२३	भीमदत्त नगरपालिका- १०	श्रीलंका	५	नैन सार्कि	९८१२७६११५८	खोजउद्धार सामाग्रिहरु
२४	भीमदत्त नगरपालिका - ९	खल्ला	५	रुप सिंह पाली	९१९६२७१२२७९८	खोजउद्धार सामाग्रिहरु
२५	भीमदत्त नगरपालिका -९	टुडीखेल	५	राकेश टमाटा	९१७८३९५७५५२०	खोजउद्धार सामाग्रिहरु
२६	भीमदत्त नगरपालिका - ९	मुसेटी	५	कालु चन्द	९१७६६९८४१४८९	खोजउद्धार सामाग्रिहरु
२७	दोधारा चाँदनी न.पा. - १	स्याउले बजार	५	अमृता सार्कि	९८१०६४६२७८	खोजउद्धार सामाग्रिहरु
२८	दोधारा चाँदनी न.पा. -४	मालिका टोल	५	शान्ति शाही	९८०६४७३४२६	खोजउद्धार सामाग्रिहरु
२९	दोधारा चाँदनी न.पा. -६	शान्तीटोल	५	विक्रम गुरुङ्ग	९८०६४१००१७४	खोजउद्धार सामाग्रिहरु
३०	दोधारा चाँदनी न.पा.-९	ढकनाघाट	५	प्रगतुरु रावत	९८०६४५७०६०	खोजउद्धार सामाग्रिहरु
३१	दोधारा चाँदनी न.पा.-१०	बैधीफाटा	५	धन व सार्कि	९८९४०९५९७	खोजउद्धार सामाग्रिहरु
३२	दोधारा चाँदनी न.पा.-१०	कृतियाकवर	५	बविता खडका	९८०६४७९१६२	खोजउद्धार सामाग्रिहरु

### पुर्व सुचना कार्यदल

क्र.स	नगरपालिका गा.पा	समुदाय	सदस्य संख्या	संयोजक को नाम	सम्पर्क नम्बर	उपलब्ध सामाग्रिहरु
१	लालभाडी गाँउ पालिका	सिकलपट्टि	२	जोसब राना	९८०६४५२२३२	हाते साइरन र हाते माइक
२	लालभाडी गाँउ पालिका	अग्लीपट्टि	२	भैली राना	९८०४६३०४८०	हाते साइरन र हाते माइक
३	लालभाडी गाँउ पालिका	विचपट्टि	२	शकर शत्री	९८१२७९३६५५	हाते साइरन र हाते माइक
४	लालभाडी गाँउ पालिका	बल्मी	२	पवित्रा राना	९८०९४७६६६८	हाते साइरन र हाते माइक
५	लालभाडी गाँउ पालिका	पर्सिया	२	मोहन राना	९८०९४९२७१९	हाते साइरन र हाते माइक
६	शुक्लाफाटा नगरपालिका	तिल्की	२	मंगल प्रसाद चौधरी	९८०६४९९८५५	हाते साइरन र हाते माइक
७	शुक्लाफाटा नगरपालिका	दुवाहा	२	ओम प्रसाल राना	९८०६४१२१७७	हाते साइरन र हाते माइक
८	शुक्लाफाटा नगरपालिका	दमलपट्टि	२	हेमलाल चौधरी	९८०९४८२०५८	हाते साइरन र हाते माइक
९	शुक्लाफाटा नगरपालिका	ढकनिया	२	यज्ञ राज पनेरु	९८४८७२५१०४	हाते साइरन र हाते माइक
१०	शुक्लाफाटा नगरपालिका	पिपलाडि	२	कलावती चौधरी	९९८०६५२०७३	हाते साइरन र हाते माइक
११	शुक्लाफाटा नगरपालिका	जोनापुर	२	टिक्ु राम दहित डंगौरा	९८०९४१३८११	हाते साइरन र हाते माइक
१२	कृष्णपुर नगरपालिका	कटान	३	सिताराम चौधरी	९८०६४६०७७१	हाते साइरन र हाते माइक
१३	कृष्णपुर नगरपालिका	वनरा	२	कृष्णा राना	९८०६४४०८२९	हाते साइरन र हाते माइक

१४	कृष्णपुर नगरपालिका	वेलकुण्ड	२	पल्टा खुना	९८०५७८९३८३	हाते साइरन र हाते माइक
१५	कृष्णपुर नगरपालिका	सत्यालफाटा	२	सावित्री धामी	९८१४९३६९१०	हाते साइरन र हाते माइक
१६	लालभाडी गाउँपालिका ४	चन्दापुर	२	रामचन्द्र राना	९८०५७६६०६७	हाते साइरन र हाते माइक
१७	लालभाडी गाउँपालिका ४	खल्लाजाइ	२	जित व राना	९८०५७९३१४१	हाते साइरन र हाते माइक
१८	लालभाडी गाउँपालिका ३	नन्दगाउ	२	अमर सिंह राना	९८००६४१३५४	हाते साइरन र हाते माइक
१९	लालभाडि गाउँपालिका ३	कञ्ज	२	हरी किसन राना	९८०६४३७७२७	हाते साइरन र हाते माइक
२०	शुक्लाफाटा न.पा. २	लक्ष्मीपुर	२	सविता चौधरी	९८११६१२४९०	हाते साइरन र हाते माइक
२१	शुक्लाफाटा न.पा ११	कलुवापुर	२	शान्ति सार्कि	९८४८८११०२६	हाते साइरन र हाते माइक
२२	कृष्णपुर न.पा. ३	वडवैका टोल	२	करिस्मा राना	९८०४६५१४९५	हाते साइरन र हाते माइक
२३	भीमदत्त नगरपालिका- १०	श्रीलंका	५	रति सार्कि	९८१०७२१४४४	हाते साइरन र हाते माइक
२४	भीमदत्त नगरपालिका - ९	खल्ला	५	प्रेमा सार्कि	०९१८३९२८७३५१४	हाते साइरन र हाते माइक
२५	भीमदत्त नगरपालिका -९	टुडीखेल	५	विसन सिंह खत्री	९१९७१९५८५८०२	हाते साइरन र हाते माइक
२६	भीमदत्त नगरपालिका - ९	मुसेटी	५	महेश भारती	९१८६५०३३४०८४	हाते साइरन र हाते माइक
२७	दोधारा चाँदनी न.पा. - १	स्याउले बजार	५	खेम राज पैतोला	९८०६४१२७१३	हाते साइरन र हाते माइक
२८	दोधारा चाँदनी न.पा. -४	मालिका टोल	५	पारस सिंह	९८१०७७७३१५	हाते साइरन र हाते माइक
२९	दोधारा चाँदनी न.पा. -६	शान्तीटोल	५	विनोद चौधरी	९८१२७७६३०९	हाते साइरन र हाते माइक
३०	दोधारा चाँदनी न.पा.-९	ढकनाघाट	५	शान्ता देवि सुनार	९८१०६८१११६	हाते साइरन र हाते माइक
३१	दोधारा चाँदनी न.पा.-१०	वैधीफाटा	५	गंगा शाही		हाते साइरन र हाते माइक
३२	दोधारा चाँदनी न.पा.-१०	कुतियाकवर	५	श्याम सुनार	९८०३३४५८३३	हाते साइरन र हाते माइक



**वर्षा मापनकर्ता हरुको सम्पर्क नम्बरहरु**

**कञ्चनपुर जिल्ला बाढी पूर्व सूचना प्रणाली (सूचना संयन्त्र)**

**सूचना संकलन केन्द्र:**

जल तथा मौसम विज्ञान विभाग महाकाली बेसिन फिल्ड  
कार्यालय अत्तरिया  
मो. नं.०९१५५०६२२,

**जिल्ला आपतकालीन कार्य सञ्चालन केन्द्र:**

जिल्ला प्रशासन कार्यालय, कञ्चनपुर  
सम्पर्क नं. ०९९५२५२४५

जल सतहमापनकर्ताहरुको सम्पर्क नम्बर-

सि.न.	नदि/खोला	स्थान	नामथर	सम्पर्क नम्बर	बैकल्पिक नम्बर
१	माहाकाली	दार्चुला(दत्तु)	कृष्ण सिंह नगारी	९७४९५२४८५१	-
२	माहाकाली	डडेल्धुरा (परिगाँउ)	तारा दत्त जोशी	९८४१२८२९२८	-
३	मछेलि (दोदा)	गोदावरि (कोल्मोडा)	उदय बडैला	९८६८७९३४५६	-
४	मछेलि (दोदा)	कृष्णपुर नपा४ बेलकुण्डी	पल्टा खुना	९८६५८४३०५४	-
५	मछेलि (दोदा)	कृष्णपुर नपार मछेलि पुल	शँकर दत्त जोशी	९८४८६२७१७४	९८६८४१२८३३
६	मछेलि (दोदा)	शुक्लाफाटा नपा१२ तिल्की	जय बहादुर राना	९८०१३७८४७२	९८१०६०१३६६
७	मछेलि (दोदा)	लालझण्डी गापार कञ्ज	हरी किशन राना	९८०६४३७७२७	९८६५९४५२०१
८	मछेलि (दोदा)	पुनर्बास नपा ९ बिचफाँटा	लाल प्रशाद शर्मा	९८०५७७०३५१	९८६२४८७९९१
९	मछेलि (दोदा)	पुनर्बास नपा ५ रातो ताल	लाल बहादुर बोगटी	९८१०६७६४१८	-
१०	बनारा नदी	कृष्णपुर नपा २ बनारा पुल	दिल बहादुर चौधरी	९८२४६०८५६५	-
११	बनारा नदी	कृष्णपुर नपा २ कटान	धनु देबि चौधरी	९८१५६९७४८२	९८०६४५५२१०
१२	सुनबर नदी	शुक्लाफाटा नपा ६ झलारी पुल	आशिका सिंह	९८६८७२८४१२-	९८०९४१४६०६
१३	सुनबर नदी	शुक्लाफाटा नपा १२ आन्द्रजाला	राम प्रशाद राना	९८१०६७६९६५	९७४२३७५०४६
१४	स्यालि नदी	शुक्लाफाटा नपा ५ स्यालि पुल (अर्जुनी)	गायत्री मिश्रा	९८६२४७२२६७	-
१५	स्यालि नदी	बेदकोट नपा ३ दैजि	लोकेन्द्र बोहरा	९८४८७०५०२२	९८४०६२३५९२
१६	स्यालि नदी	भिन्पा१९ बागफाँट	दशरथ चौधरी	९८०९४८६८२६	९८०६४०३६०६
१७	स्यालि नदी	बेल्डाडी गापा ५ ईमिलिया	चद्रा शाहु	९८०९४२३१८९	-

## बर्षा मापन अवलोकनकर्ताहरूको सम्पर्क नम्बरहरू-

सि.न.	नामथर	ठेगाना	स्टेशन	सम्पर्क नम्बर	बैकल्पिक नम्बर
१	कनैया चौधरी	कृष्णपुर नपा ४	बर्षा मापक	९८१२७५१५८८	९८१२६५१४२१
२	मंगल प्र. चौधरी	शुक्लाफाँटा नपा ४	बर्षा मापक	९८०६४९९८५५	९८१२७७८९०९
३	मन्दोदरी राना	लालझण्डी गापा ३	बर्षा मापक	९८१०६५४३७९	९८६५९१६५२१
४	सुनिता राना	पुर्नबास नपा ५	बर्षा मापक	९८१२७५७९२८	९८१२७९२२१९
५	प्रेम ब.महता	कृष्णपुर नपा २	बर्षा मापक	९८४८७६४३२३	-
६	लिला अधिकारि	बेलौरी नपा ५	बर्षा मापक	९८१२७९७७९	-
७	कृष्ण राना	कृष्णपुर नपा २	बर्षा मापक	९८०६४४०८२९	९८०६४४०८२९
८	सिताराम चौधरी	कृष्णपुर नपा ३	बर्षा मापक	९८०६४६०७७१	९८१२७२६०४२
९	जय बहादुर विष्ट	शुक्लाफाँटा नपा ११	बर्षा मापक	९८४८७१५६६८	९८६५९३४६२१
१०	संजय सारु	बेतकोट नपा ४	बर्षा मापक	९८०६४८६१२६	९८४७५३६३९४ ९८६८७४७६४४
११	रतन ब.शाह	बेतकोट नपा ४	बर्षा मापक	९८१०७६४७९४	-
१२	टेक ब.विष्ट	कृष्णपुर नपा ८	बर्षा मापक	९७४९००७५२२	९८६८४०३७७१
१३	बिशन ब. मानन्धर	दोधराचाँदनि नपा ६	बर्षा मापक	९८०६४४७४७१	९८१०६११३४२ ९८६५९४७९४६
१४	तिर्थ डगौरा	बेतकोट नपा ९	बर्षा मापक	९८४८७६३२४४	९८०६४५६६३१
१५	कृष्णलाल डगौरा	कृष्णपुर नपा ४	बर्षा मापक	९८४८०७८९२३	९८४२१८६६०८

### पूर्व सूचना प्रणाली एवं प्रतिकार्यका लागि सहयोगिनिकायहरू

१	गोविन्द भ्ना	महाकालीवेसिन फिल्डकार्याय अत्तरिया	९८५२०३४७४१	०९९-५५०६२२
२	दानबहादुरपाल	जिल्लाआपतकालिनकार्य संचालन केन्द्र (DEOC)	९८४८८३९६११	०९९-५२५२४५
३	प्रेमसिंहकार्की	जिल्लाआपतकालिनकार्य संचालन केन्द्र (DEOC)	९८६७३५३१५३	०९९-५२५२४५
४	लोकेन्द्र प्रसाद जोशी	जिल्लाआपतकालिनकार्य संचालन केन्द्र (DEOC)	९८६६५४८५९८	०९९-५२५२४५

**अनुसूची २**  
**गा.पा./न.पा.स्तरीय सम्भावित जोखिम क्षेत्रहरू र पहिचान गरिएका आश्रयस्थलहरू**

गा.पा./न.पा.	वडा	सम्भावित जोखिम क्षेत्रहरू	जोखिममा परेकाहरूको लागि सुरक्षित स्थानहरू (आश्रयस्थल)
दोधारा चाँदनी न.पा.	१	नाला पारी पशुपति टोल स्याउले बजार र खैराडी टोल,	पुर्णगिरी आवि,माहाकाली आदर्श मावि र पशुपती आवि
	२	पटराघाडी, जामुनघाडी र मायापुरी	पूर्ण निमावि र कालिका आवि
	३	पूर्णागिरी, नयांबस्ती, बडवाल टोल, भैरव टोल जमुनाघारी र जोगबुडा टोल	गणेश आवि र शंकर पार्वति मावि
	४	भोलुगे पुल मालिका टोल र सुर्खेति टोल	मालिका आवि र शारदा सरस्वती मावि
	५	ईन्द्रवन नजिक मलेरिया नाला	भानु मावि
	६	पत्थरनाला, जनकल्याण सामुदायिक बन धामी टोल गुरुङ्ग टोल, बादी टोल र शान्ति टोल	भानु मावि कमलसा आवि
	७	जंगलाठ, संसारीमाई सामुदायिक बन, कञ्जभोज, बाबाथान र मुसिकोटे टापु	लक्ष्मी मावि र राष्ट्रिय मावि
	८	जर्घा टोल, धामी टोल, गौरी टोल, सुन्दरनगर, टिपीन टोल (बासघाडी) सुन्दरनगर , सुन्दरनगर दक्षिण र बाँसघारी,	भैरव आवि र जनज्योती मावि
	९	महाकाली किनार (ढकनाघाट), माता टोल, ढकनाघाँट, सिर्जना प्रा.वि. क्षेत्र (ढकनाघाट) र दानु टोल	सृजना आवि नवयुग आवि र अम्बीका मावि
	१०	कृतियाकवर, वैतिफाँट, सुर्खेती टोल (महाकाली र जोगबुडा नदी दोभान), महाकाली टोल (प्रधान टोल) , १९ न. पिलर, शान्ति टोल, गिरी टोल, १८ नं. पिल्लर निशानी टोल, ट्वालट्वाले टोल, शान्ति टोल, गिरी टोल, प्रतिभा टोल	ओमकार आवि र अम्बीका मावि
पुनर्बाँस नगरपालिका	१	गणेश बस्ती पुरैना भकुण्डा ,बलभद्र बस्ती अंशुवर्मा बस्ती ढक्का सिवरी टोल,हुत्वाकी सडक भन्दा दक्षिणको भाग	सरस्वती, मालिका , जनशक्ती आवि रामबुद्ध मावि र शान्तीमावि
	२	इटाभट्टा सिमरी टोल,मोती बस्ती ,अरनीको बस्ती ,दशरथ बस्ती	अरनीको आवि, ऐश्वर्या आवि र सरस्वती आवि
	३	पल्टेन लामाको घरतिरको टोल जित ब. तामाड को घर सम्म थपपल्लोट ,भै बहादुरको टोल	जनकल्याण आ.वि. ,जिवन शक्ति आवि गोरखा आवि
	४	आन्नदबजार देखि पुर्व को बस्ती ,काफले चोक देखि शाहिद गोविन्द गौतम चोक सम्मको बस्ती आचार्यको घर देखि शिवहरी सामुदायिक बन को बस्ती	महाकाली आवि,नमुना आवि र दुर्गा मावि
	५	रातो ताल,सिमरी ,चन्द्रवाल स्कुल रातो ताल,मदन टोल,सिमरी रातो ताल	गौरीशंकर मावि, मदनआश्रितआवि, बाल वागेशरी मावि
	६	धौलागिरी ,माछापुच्छे, मनकनमना, सुक्मवासी, हिमचुली ,सामुदायिकबन क्षेत्र र सुर्य बालविकास केन्द्र भारतियसिमा संग जोडिएको बस्ती पुरै वडा ,थप प्लड लाइन सुक्मवासी टोल र नयाँभन्सार ,१९७ देखि १९८ नं सिमापिल्लर	बागेश्वरी मावि,बालगाग्रीती आवि, पुर्नवास जनता मावि र जिवन ज्योती मावि
	७	पराषन राना टोल ,बुद्धबस्ती ,पदना टोल ,१ नं लाइन च गाऊ,चगाऊ जमुनाघारी पराषन	राष्ट्रिय आवि ,बिचफाँटा वडा ६बाट ८ मा भर्ने भिरालो नजिक जंगलमा,
	८	मोतीया,कंकड,खडडा ,क गाऊँ	नवदुर्गा आवि र कृष्ण आवि
	९	बिचफाटा ,कृतीपुर धर्नासिन्ना,ख गाऊँ,बिचफाटा धर्नासिन्ना ,ख गाऊँ सिता बस्ती,वडा भरी	दिपशिखर आवि, सरस्वती आवि रराष्ट्रिय मावि
	१०	मदन टोल,चक्मलीटोल ,बनविभाग टोल,जंगली टोल	पशुपति आवि ,अलंकार आवि ,विजय मावि
११	अम्मर बस्ती ,भीम बस्ती ,दशरथ बस्ती	राष्ट्रिय मावि	
बेलडाँडी गा.पा.	१	कालिका टोल , भुर्षा टोल , रतनपुर , प्लाट	बेलडाडी गा.पा. वडा नं. २, ३ र ४ को बिचमा पर्ने करीब ७२ बिगाहमा फैलिएको

गा.पा./न.पा.	वडा	सम्भावित जोखिम क्षेत्रहरू	जोखिममा परेकाहरूको लागि सुरक्षित स्थानहरू (आश्रयस्थल)
			ग्रिनबेल्ड , चवन्नीबजार र बेलडाँडी बजार
	२	ढकनिया , चवन्नी	बेलडाडी गा.पा. वडा नं. २, ३ र ४ को विचमा पर्ने करीब ७२ विगाहमा फैलिएको ग्रिनबेल्ड , चवन्नीबजार र बेलडाँडी बजार
	३	कमरी टोल , सिसा डाँडी , गड्डा टोल	बेलडाडी गा.पा. वडा नं. २, ३ र ४ को विचमा पर्ने करीब ७२ विगाहमा फैलिएको ग्रिनबेल्ड , चवन्नीबजार र बेलडाँडी बजार
	४	विकास टोल , बागी टोल	बेलडाडी गा.पा. वडा नं. २, ३ र ४ को विचमा पर्ने करीब ७२ विगाहमा फैलिएको ग्रिनबेल्ड , चवन्नीबजार र बेलडाँडी बजार
	५	ईमिलिया , मल्लो झिलमिला , गौडी	बेलडाडी गा.पा. वडा नं. २, ३ र ४ को विचमा पर्ने करीब ७२ विगाहमा फैलिएको ग्रिनबेल्ड , चवन्नीबजार र बेलडाँडी बजार
शुक्लाफाँटा न.पा.	वडा नं ६-१०	सिमलफाटा, कसरौल, जुडा, जेल, शान्तिपुर, टोटी, फुलेली, सिसैया, अमरपुर, पारीफाटा, कलुवापुर, लालवनिया, भलारी बजार	बैजनाथ मा.वि., कसरौल ३ कोठा,भवानी प्रा.वि., जुडा २ कोठा,कृष्ण नि.मा.वि., सिमलफाटा ३ कोठा,धर्म जनता मा.वि., स्टेसनपुर ३ कोठा,असीग्राम मा.वि., सिसैया ३ कोठा,कृष्ण उच्च मा.वि., भलारी ४ कोठा त्रिमुर्ति प्रा.वि., टोटी २ कोठा,जनभावना प्रा.वि., नौखरी ३ कोठा,सरस्वती मा.वि., अमरपुर ३ कोठा भीम आदर्श प्रा.वि., कलुवापुर ३ कोठा
	१२,४	वडा नं. १२, डाडा जाई, आन्धाजाला शिविर, दमलपट्टी, र वडा नं. ४ जाई मुक्त कर्मैया शिविर	
	१-४	आसापुर, जोनापुर, ढकनीया, बैशाख शिविर	श्री सिद्ध बैजनाथ मा.वि.बन्साहा,श्री कालिका मा.वि.असैना
बेदकोट नगरपालिका	वडा नं १	हात्तीथला चम्फापुर रडाहा	सिद्धनाथ आवि र गणेश आवि
	२	बशन्तथला मुक्तीटोल जडेपानी	बैजनाथ मावि, सिद्धनाथ आवि र सरस्वती आवि
	३	सिद्धनाथटोल, भम्का ,शान्तीपुर, समादैजी र पेलीताल डगौरा दैजी	शारदा मवि शान्तीनिकेतन आवि र कवर्डहल
	४	सार्की,पार्की टोल, घटाल टोल सिमल टोल ठकुरीटोल बगुन विच टोल	वालज्वोती मावि सिद्धबैजनाथ आवि र घटाल आवि
	५	धरमपुर मुक्तीटोल पोल्खरी	सरस्वती मावि मुक्ति आवि
	६	औभाखाली,मुसेपानी र घुर्सुवा टोल	भुवनेश्वरीमा, सिद्धनाथ मावि र क्रिकेट स्टेडियम
	७	गौजी पशुपतीटोल राना बस्ती पाठक खाद्यभण्डार नजिकको बस्ती होटल सेन्टम नजिकको बस्ती	घटाल मावि, प्रमसिह धामी आवि , जनता मावि र पशुपती आवि
	८	शुभकामना टोल	बैजनाथ मा.वि.
	९	बैजनाथ आदर्श टोल , प्रगती र बुढा बैजनाथ टोल	उदयदेव मावि
	१०	अछामीटोल, नयाँगाउ टोल अछामीटोल चतरी र सार्कीटोल हरपाल	रत्न मावि र नवदुर्गा आवि
कृष्णपुर नगरपालिका	१	दोमिल्ला, श्रीपुर, सुन्दरीफाँटा, पहरिया,	राष्ट्रिय मा.वि., बैजनाथ आवि, जनज्योती आ.वि.स , चन्द्रसुर्य आवि, कालिका

गा.पा./न.पा.	वडा	सम्भावित जोखिम क्षेत्रहरू	जोखिममा परेकाहरूको लागि सुरक्षित स्थानहरू (आश्रयस्थल)
		पुतलीबजार, बण्ड, हनुमानटोल, भेटघाटफाँटा	मावि र वालदिप ज्वोती आवि
	२	गुन्यालफाँटा, नन्दिपुर, ओखलफाँटा, बाणी नयाँ बस्ती, बाणी मुक्त कमैया बस्ती	उदय मा.वि वंक, सरस्वती मावि, बालमुक्ति आवि, बालकल्याण आवि र सिद्धनाथ आवि
	३	कटान, चित्रपुर	सरस्वती मा.वि र नन्द मावि
	४	बेलाकुण्डी, किचाई, दयाअमरपुर	ग्वासी मावि,कृष्ण मावि, सरस्वती आवि सिद्धनाथ आवि जनजागृती आवि
	५	पवित्रबस्ती, मौरीफाँटा	श्री सयपत्रि आ.वि., गौरी शंकर आवि,बालकल्याण आवि र सरस्वती मावि
	६	मौरीफाँटा	माहाकाली मा.वि., राष्ट्रिय मा.वि., सरस्वती मावि बालमुक्ती आवि
	७	कार्की कटान	कञ्चनमावि, जनशक्ति आवि
	८	मजगाई	नवज्वोती आ.वि., विणा मा.वि
	९	राजघाट	पञ्चाधिन मावि,सरस्वती आवि
बेलौरी नगरपालिका	१	मटैया उफियाफाँटा, फटिया गोकुलपुर	लक्ष्मी मा.वि. ,गौरी शंकर आ.वि र गाविस भवन
	२	कटान, टेडुवा बैजुडाँडा, दिनापुर खैरानी,दिनापुर खैरानी चारधरुवा गोकुलपुर	दुर्गा ,वि.पी. स्मृती र जनसेवा आ.वि
	३	मोतीपुर,बन्दाताल, कर्णाली टोल र प्रगती टोल खिरिया टोल पडाव र रानीताल	सरस्वती मावि, गौरी शंकर मावि जनजागृती पूष्पलाल आवि
	४	बुटाबारी मोतीपुर, चप्परतला, मोतीपुर शान्तिपुर र रिक्षा,मोतीपुर बुटाबारी,शान्तिपुर	शान्ती मावि
	५	सुदर्शनपुर, उदयपुर, रामनगर र शोभाताल देखि पुरै वडामा बन्दतियादेखि शोभाताल, मैनाहातथा छोटी सिंहपुर	जननमूनामा.वि,बागेश्वरीआवि,कृष्णप्रशाद, आवि कालेश्वर आवि
	६	बोटी गाउँ, नयाँगाउँ बैशाखा र भुडाकोट,बजार क्षेत्र शान्तिपुर,हात्तीबोभा,शान्तीपुर	महाकाली मावि, शारदा मावि, कृष्ण आधारभुत र दुर्गा आधारभुत विद्यालय
	७	टेडिया, पौलाहा, आधा गणेशपुर,भगतपुर, बरैया, खप्टी नदीको किनार,रामघाट, सिंहपुर सानो सिंहपुर भरी	गणेश मा.वि र कल्याण मावि
	८	कानपुर,कलकत्ताको टिसियन टोल,खजुवापचुई	जनज्वोती मावि,कालिका र शक्ति आवि
	९	भदपुरी, अण्डैया, दरख टोल ,कुण्डा, रामघाट, ँडाकुण्डा, खजुवाभदपुरी, आण्डैया र दरख, आदर्शमीलन टोल ,लक्ष्मीनगर, खजुवा कुण्डा र घुषा	त्रिभुवन मावि,गोरखनाथ,शुक्लाफाटा र सिद्धकेदार आवि
	१०	कानपुर,भुडा खल्ला टोल, गौडी, सडकघाट, भुडा चौराहा , शिवनगर,निर्मल आर्यघाट देखि ,कालीनाला सम्मको बस्ती	भगवानपुर,सिद्वेश्वरी र आधारभुत आवि

गा.पा./न.पा.	वडा	सम्भावित जोखिम क्षेत्रहरू	जोखिममा परेकाहरूको लागि सुरक्षित स्थानहरू (आश्रयस्थल)
लालभाडी गा.पा.	१	नौरंगा, खल्ला विचवा, डाडाविचवाको केहि भाग र विनावारी को केहि भाग	१ न. वडा कार्यालय भवन, सिद्धनाथ मन्दिर को भवन, शारदा रा.मा.वि शिव मन्दिर धर्मशाला नवोदय आ.वि, दुर्गा रा.आ.वि
	२	कन्ज -कसवा	वडा कार्यालय भवन, सिद्ध बैजनाथ आ.वि, भानु मा.वि., सिब शंकर आ.वि, सामुदायिक भवन कन्ज
	३	बल्मी, डुंगा, पर्सिया, नन्द गाँउ	शकर आ.वि., पूर्णिमा आ.वि, ३ न.वडा कार्यालय भवन,
	४	सिकल पट्टी जाई, खल्ला जाई,	वडा कार्यालय भवन, स्वतन्त्र मा.वि., बैजनाथ बहुभाषिक आ.वि., बैजनाथ आ.वि सिकलपट्टी, जनचेतना आ.वि
भीमदत्त नगर पालिका	११-१३	भुजेला, ऐरी, ओदाली, बडैपुर, पिपरैयामानदी कटान, डुवान	<ul style="list-style-type: none"> <li>• श्री जनताप्रा.वि.भुजेला</li> <li>• श्री पुर्णा उ.मा.वि.ऐरी</li> <li>• श्री भागरथीप्रा.वि.ओदाली</li> <li>• श्री बि.पि.प्रा.वि.</li> <li>• श्री सिद्धनाथ मा.वि.बडैपुर</li> </ul>
	८-१०	खल्ला, मछेटी, श्रीलंका, मटैनामा	<ul style="list-style-type: none"> <li>• श्री सिद्धनाथ उ.मा.वि.जिमुवा</li> </ul>
	२, १५, १८, १९	उल्टाखाम, निम्बुखेडा, खैरभट्टी, गोबरैया, बागफाटामा नदी कटान, डुवान	<ul style="list-style-type: none"> <li>• श्री सरस्वती उ.मा.वि.उल्टाखाम</li> <li>• श्री लक्ष्मी उ.मा.वि.बागफाटा</li> <li>• बजारक्षेत्र</li> <li>• श्री पञ्चकृत प्रा.वि.बागफाटा</li> <li>• श्री लक्ष्मीमा.वि.खैरभट्टी, श्री शिवज्ञानेश्वर नि.मा.वि.भगतपुर</li> <li>• श्री सिद्धनाथ बहुमुखिक्याम्पस</li> <li>• श्री मदनस्मृतिप्रा.वि.सालघारी</li> </ul>

अनुसूची ३

जिल्लास्थित सुरक्षा निकायहरु, संघ संस्थाहरुसाग रहेका बन्दोबस्ती/खोज तथा उद्धार सामग्रीको विवरण

जिल्ला आपतकालिन संचालन केन्द्र कन्चनपुर महेन्द्रनगर(Deoc) मा मौज्जात रहेका विपत उद्धारका सामग्रीहरु

सि.न.	सामानको नाम	संख्या	सि.न.	सामानको नाम	संख्या
१	Rescue Rebbber boat set	२ थान	२८	डोरी भयाड	२थान
२	Paddles Boat	५थान	२९	कट्टा	२ बण्डल
३	Hand pump	३थान	३०	फलामे बाल्टी	१०थान
४	Rescue Throw Bag	५थान	३१	लाईफ जाकेट	५६थान
५	Back board Long	१थान	३२	रेस्क्यु भेस्ट	२५थान
६	Carabineer	५थान	३३	आगो निभुनेस्टिक	१०थान
७	Patrol Chain Saw	१थान	३४	तौलिया	३थान
८	Rope	३ Roll	३५	जुटको डोरी	७रोल
९	FireBlanket	४थान	३६	साइड ब्याग	८थान
१०	Light petrol pump	४थान	३७	बन्चरो	२थान
११	Aluminum Ldder	४थान	३८	छाता	२थान
१२	Fire suit Set	४थान	३९	म्याट्रेस	१६थान
१३	Rescue Helmet	४थान	४०	गमबुट	१२थान
१४	Rescue Life jacket	१०थान	४१	श्रो ब्याग	८थान
१५	मेघा फोन	९थान	४२	चार्लि टर्च	४थान
१६	स्टेटिक डोरी	६थान	४३	पन्जा	४जोर
१७	प्रा.उपचार झोला	१०थान	४४	हेड लाइट	७थान
१८	स्टेचर	११थान	४५	त्रिपाल ठुलो	३थान
१९	बेल्चा	१०थान	४६	त्रिपाल सानो	४थान
२०	गैटी	५थान	४७	क्यारा बिनर	३९थान
२१	खन्ति	९थान	४८	प्लास्टिक डोरी	२रोल
२२	वायर कटर	३थान	४९	अग्नि नियनात्रण ड्रेस	१०थान
२३	अग्नि नियनात्रण सिलिन्डर	१५थान	५०	पेट्रोल चैन सः	१थान
२४	आईरन पिक(पिकेट)	३थान	५१	हाते साइरन	२थान
२५	हेल्मेट	२३थान	५२	डुङ्गा	१थान
२६	ट्युब	२२थान	५३	टर्च लाइट	५थान
२७	पम्प	३थान	५४	सब्ल	२थान

श्रीदलगुल्म भगतपुरमा रहेका उद्धार सामग्रीहरुको विवरण

सि.नं.	विपद् उद्धार सामग्रीको नाम	जम्मा	सि.नं.	विपद् उद्धार सामग्रीको नाम	जम्मा
१	RUBBER TUBE 24" RING WAY	५	१२	हेल्मेट	१०
२	WATER PROOF LIFE JACKET	३१	१३	स्टेचर	१
३	क्याराविना	२४	१४	ट्युवटूलो	४
४	स्टेचर	३	१५	ट्युव सानो	४
५	प्लास्टिक डोरी	२००	१६	हावाफर्ने पम्प	२
६	रेस्क्यु स्टोप हर्नेस	१	१७	त्रिपाल	२
७	गाडीको रबर ट्युव	३	१८	फोकस लाईट	३
८	नाईलन डोरी	३००	१९	अग्निनियन्त्रक	१
९	श्रो ब्याग	४	२०	प्लाष्टिक ड्रम	२
१०	प्राथमिकउपचार ब्याग	२	२१	काठकाटने मेशिन	१
११	पिक (गैटी)	२	२२	OBM (Boat नभएको मेशिन मात्र रहेको)	१

सशस्त्र प्रहरी बल नेपाल नं. ३५ गण हे.क्वा.शैलेश्वरी कञ्चनपुरका विपद्को समयमा तुरुन्त प्रयोग गर्न

सकिने विपद् उद्धार समाग्रिहरूको विवरण

सि.नं	विपद् उद्धार समाग्रिहरूको नाम	परिमाण	सि.नं	विपद् उद्धार समाग्रिहरूको नाम	परिमाण
१	लाईफ ज्याकेट	थान ६३	२	फष्ट एड बक्स	९ थान
३	छालाको पञ्जाहरू	५८ जोर	४	रेनसुट	२९० जोर
५	प्लाष्टिक डोरी	२०० मि.	६	बुट	३ जोर
७	स्ट्रेचर	४ थान	८	हेल्मेट	३ थान
९	सेप्टी हेल्मेट	८ थान	१०	पन्जा	३ जोर
११	ट्युब	५ थान	१२	मोजा	३ जोर
१३	गैची	७ थान	१४	ब्यागप्याक	३ थान
१५	बेल्चा	४ थान	१६	मास्क	३ थान
१७	सब्ल	१ थान	१८	कटन जम्प सुट	३ थान
१९	थ्रोब्याग -	३ थान	२०	स्वाटर	३ थान
२१	पम्प	१ थान	२२	रेक	३ थान
२३	हसिया	५ थान	२४	रेक हुक	३ थान
२५	नाईलन डोरी	३ थान			

जिल्ला प्रहरी कार्यालय कञ्चनपुरमा मौजदात रहेका विपद्को प्रतिकार्यमा प्रयोगमा ल्याउन सकिने उदार सामग्रीहरू

सि.न	सामानको विवरण	परिमाण	सि.न.	सामानको विवरण	परिमाण
१	गैठीहरू	११ थान	२२	प्लाष्टिक हेल्मेट	२० थान
२	डोरी थान	१ थान	२३	हावा भर्ने पम्पहरू	१ थान
३	बेल्चा	६ थान	२४	जिप टर्च	१ थान
४	घनहरू सानो	१ थान	२५	कपडाको टेन्ट	१ थान
५	घनहरू ठुलो	१ थान	२६	बन्चरो	३ थान
६	स्ट्रेचरहरू	१० थान	२७	क्याराभान सिटी	२ थान
७	हाउस ठुलो, सानो	१/१ थान	२८	फर्मेन्ट टेन्ट	४ थान
८	आराहरू सानो	३ थान	२९	डोरी हुक	२ थान
९	प्लाष्टिक त्रिपालहरू	२२ थान	३०	छालाक हाप बुट	३ जोर
१०	ट्युवहरू	५ थान	३१	पन्जा	३ जोर
११	फायर स्टिडसन	१ थान	३२	कटन मोजा	३ जोर
१२	लाईफ ज्याकेटहरू	१२ थान	३३	ब्याग प्याक	३ थान
१३	प्रथमिक उपचार बाक्स	१ थान	३४	कटन जम्प सुट	३ थान
१४	बारुण बाल्टीहरू	२ थान	३५	स्वाटर	३ थान
१५	सब्लहरू	५ थान	३६	रेक	३ थान
१६	रेन्च	१ थान	३७	रेक टुक	३ थान
१७	हेक्सा बिलेटहरू	३ थान	३८	मेघा फोन	४ थान
१८	पानी बुट	५ जोर	३९	छिन्ना	१ थान
१९	फरुवाहरू	५ थान	४०	स्पेशल म्याट्रेस	५ थान
२०	कपडाको पन्जा	१० जोर	४१	बाईनाकुलर	५ थान
२१	रेनकोट	१ थान	४२	कैची	१ थान



ईलाका प्रहरी कार्यालय दोधारामा मौजदात विपदको प्रतिकार्यमा प्रयोगमा ल्याउन सकिने उदार सामग्रीहरू

सि.न	सामानको विवरण	परिमाण	सि.न.	सामानको विवरण	परिमाण
१	गैठीहरू	२ थान	१०	ट्युब	७ थान
२	नाईलन डोरी	१ (५० मि)	११	आरा	१ थान
३	बेल्चाहरू	३ थान	१२	प्राथमिक उपचार बाकस	१ थान
४	स्टेचर	१ थान	१३	बाल्टी	२ थान
५	फायर स्टेडसन	१ थान	१०	फरुवा	३ थान
६	प्लाष्टिक त्रिपाल	५ थान	११	टर्च लाईट	२ थान
७	लाईफ ज्याकेटहरू	२० थान	१२	बन्चरो	२ थान
८	मेघाफोन	१ थान	१३	टेन्ट	५ थान
९	सब्बल	२			

वडा प्रहरी कार्यालय महेन्द्रनगरमा मौजदात विपदको प्रतिकार्यमा प्रयोगमा ल्याउन सकिने उदार सामग्रीहरू

सि.न	सामानको विवरण	परिमाण	सि.न.	सामानको विवरण	परिमाण
१	स्टेचर	१ थान	९	हशिया	५ थान
२	सब्बल	१ थान	१०	ट्युब	२ थान
३	गैटि	२ थान	११	बाल्टि	२ थान
४	बेल्चा	२ थान	१२	लाईफ ज्याकेट	१० थान
५	डोरी (रोल)	१ थान	१३	फरुवा	२ थान
६	हतौडा	२ थान	१४	मेघाफोन	१ थान
७	त्रिपाल	५ थान	१५	टर्च लाईट	३ थान
८	बन्चरो	१ थान	१६	पानी बुट	५ जोर

ईलाका प्रहरी कार्यालय त्रिभुवनवस्तिमा मौजदात विपदको प्रतिकार्यमा प्रयोगमा ल्याउन सकिने उदार सामग्रीहरू

सि.न	सामानको विवरण	परिमाण	सि.न.	सामानको विवरण	परिमाण
१	गैठी	३ थान	९	प्लाष्टिक त्रिपाल	९ थान
२	नाईलन डोरी	१ थान	१०	हसिया	३ थान
३	बेल्चा	३ थान	११	रेन बुट	२ जोर
४	आरा	२ थान	१२	फरुवा	२ थान
५	ट्युब	४ थान	१३	स्टेचर	२ थान
६	पानी बर्षादी	५ थान	१४	हेल्मेट	६ थान
७	मेघा हेण्ड माईक	१ थान	१५	लाईफ ज्याकेट	१० थान
८	टर्च लाईट	१ थान	१६	साबेल	२ थान
	बन्चरो	१ थान	१७	बाल्टी	२ थान

ईलाका प्रहरी कार्यालय बेलौरीमा मौजदात विपदको प्रतिकार्यमा प्रयोगमा ल्याउन सकिने उदार सामग्रीहरू

सि.न	सामानको विवरण	परिमाण	सि.न.	सामानको विवरण	परिमाण
१	गैठीहरू	२ थान	७	वाटरप्रुफ ज्याकेटहरू	१५ थान
२	बेल्चाहरू	२ थान	८	प्राथमिक उपचार बाकस	१ थान
३	आरा	१ थान	९	आल्मुनियम बाल्टी	२ थान
४	स्टेचर	६ थान	१०	फरुवाहरू	३ थान
५	ट्युब	२ थान	११	नाईलन डोरी	१ रोल
६	मेघाफोन	२ थान	१२	प्लाष्टिक त्रिपाल	५ थान

**ईलाका प्रहरीकार्यालय झलारी मौजदात विपदको प्रतिकार्यमा प्रयोगमा ल्याउन सकिने उदार सामग्रीहरू**

सि.न	सामानको विवरण	परिमाण	सि.न.	सामानको विवरण	परिमाण
१	गैठी	७ थान	९	फरुवा	५ थान
२	बेल्चाहरू	६ थान	१०	बन्चरो	२ थान
३	ट्युवहरू	४ थान	११	नाईलन डोरी	१ रोल
४	लाईफ ज्याकटहरू	१२ थान	१२	हशिया	५ थान
५	मेघाफोन	२ थान	१३	त्रिपाल	५ थान
६	आल्मुनियम बाल्टी	५ थान	१४	टर्च लाईट	५ थान
७	पानी बुट	२ जोर	१५	भन्ड्याड	१ थान
८	फस्टेड बक्श	१ थान	१६	हेक्शा बिलेट	१ थान

**ईलाका प्रहरीकार्यालय बेलडाडी मौजदात विपदको प्रतिकार्यमा प्रयोगमा ल्याउन सकिने उदार सामग्रीहरू**

सि.न	सामानको विवरण	परिमाण	सि.न.	सामानको विवरण	परिमाण
१	बेल्चाहरू	२ थान	९	लाईफ ज्याकटहरू	२० थान
२	गैठी	३ थान	१०	सब्बल	२ थान
३	लाईन डोरी	२ रोल	११	ट्युवहरू	२ थान
४	बाल्टिन	२ थान	१२	फरुवा	३ थान
५	मेघाफोन	१ थान	१३	सुतिको डोरी रोलमा	१ थान
६	बन्चरो	२ थान	१४	हशिया	५ थान
७	प्राथमिक उपचार बक्श	१ थान	१५	प्लाष्टिक त्रिपाल	९ थान
८	आरा	१ थान			

**ईलाका प्रहरी कार्यालय गुलरीयामा मौजदात विपदको प्रतिकार्यमा प्रयोगमा ल्याउन सकिने उदार सामग्रीहरू**

सि.न	सामानको विवरण	परिमाण	सि.न.	सामानको विवरण	परिमाण
१	लाईन डोरी	१ थान	५	ट्युब	१ थान
२	लाईफ ज्याकेट	२ थान	६	प्लाष्टिक त्रिपाल	३ थान
३	फरुवा	१ थान	७	बेल्चा	२ थान
४	गैठी	१ थान	८	बन्चरो	१ थान

**ईलाका प्रहरीकार्यालय रैक्वार मौजदात विपदको प्रतिकार्यमा प्रयोगमा ल्याउन सकिने उदार सामग्रीहरू**

सि.न	सामानको विवरण	परिमाण	सि.न.	सामानको विवरण	परिमाण
१	लाईफ ज्याकेट	३ थान	४	फरुवा	२ थान
२	नालन डोरी	२ थान	५	गैठी	१ थान
३	प्लाष्टिक	३ थान			

**ईलाका प्रहरीकार्यालय गड्डाचौकीमा मौजदात विपदको प्रतिकार्यमा प्रयोगमा ल्याउन सकिने उदार सामग्रीहरू**

सि.न	सामानको विवरण	परिमाण	सि.न.	सामानको विवरण	परिमाण
१	लाईफ ज्याकेट	६ थान	६	सब्बल	१ थान
२	गैठी	३	७	फरुवा	२
३	ट्युब	१ थान	८	बाल्टिन	२
४	नाईलन डोरी	१००मि	९	टेन्ट	१ थान
५	त्रिपाल	३ थान			

**सिमा प्रहरी चौकी ब्रह्मदेवमा मौजदात विपदको प्रतिकार्यमा प्रयोगमा ल्याउन सकिने उदार सामग्रीहरू**

सि.न	सामानको विवरण	परिमाण	सि.न.	सामानको विवरण	परिमाण
१	लाईफ ज्याकेटहरू	५ थान	४	बेल्चा	१ थान
२	फरुवा	२ थान	५	गैटी	२ थान
३	प्लाष्टिक त्रिपाल	३ थान			

**ईलाका प्रहरी कार्यालय शंकरपुर कञ्चनपुर विपदको प्रतिकार्यमा प्रयोगमा ल्याउन सकिने उदार सामग्रीहरू**

सि.न	सामानको विवरण	परिमाण	सि.न.	सामानको विवरण	परिमाण
१	लाईफ ज्याकेटहरू	५ थान	५	गैटी	२ थान
२	फरुवा	२ थान	६	सब्ल	१ थान
३	प्लाष्टिक त्रिपाल	३ थान	७	बन्चरो	१ थान
४	बेल्चा	२ थान			

**रुख कटानका लागि डिभिजन वन कार्यालयमा कचनपुरमा उपलब्ध सामग्रीहरू**

सि.नं.	सामानको नाम	परिमाण	इकाई	सि.नं.	सामानको नाम	परिमाण	इकाई
1	Fire Proof Jacket	0	No	6	Datee (Rake)	3	Pair
2	Boot + Socks	5	Pair	7	Belcha (Shovel)	3	No
3	Gloves	7	Pair	8	Tomlet	3	No
4	Helmet with Torch	3	Pair	9	First Aid Box	3	No
5	Swatter	3	No	10	Power Chain Saw	2	No

**सुदूरपश्चिम प्रदेश विपद् व्यवस्थापन गण, कञ्चनपुरमा रहेका उदार तथा बन्दोबस्तीका सामानहरू**

सि.नं.	सामानको नाम	परिमाण	सि.नं.	सामानको नाम	परिमाण
१	लाईफ ज्याकेट	१२	९	घन	३
२	टर्च	४	१०	गैटी	५
३	गमबुट	२	११	डोरी भर्याड.	१
४	पन्जा	५	१२	क्रोवार	२
५	बनचरो	८	१३	कम्मरमा बाधने भोला	२
६	सब्ल	१७	१४	क्यापटोपी	२
७	बेल्चा	१९	१५	माक्टेस	४
८	लाइनडोरी	१	१६	केराबिन	१

**NNSWA कञ्चनपुरमा रहेका उदार तथा बन्दोबस्तीका सामानहरू**

S.No.	Item Description	Unit	Stock in NNSWA-warehouse	Remarks
<b>STOCK ONE</b>				
1	SRBB kit (4P)	kit	12	
2	SRBB kit (6P)	kit	279	2 without Kitchen set.
3	Tent (45M2)	set	1	
4	Tent (72M2)	set	1	4 boxes
9	Hygiene Kit (MSF Donated)	kit	17	

S.No.	Item Description	Unit	Stock in NNSWA-warehouse	Remarks
10	PTOOSAW 50H	pce	6	
11	PTOOSHOVEL 1H	pce	28	
12	Sledge Hammer (1250g)	pce	1	
13	Shelter Kit	pce	7	
14	Hygiene Kit (Bucket)	pce	32	incomplete kits
15	Kitchen Kit	pce	4	
16	Plastic Jerrycan	pce	30	purchased locally
17	Plastic Bucket	pce	41	1 broken,purchased locally
<b>STOCK TWO</b>				
1	Axilliary Crutches Large	pairs	7	
2	Axilliary CrutchesMedium	pairs	15	
3	Axilliary Crutches Small	pairs	7	
4	Elbow Crutches Large	pairs	5	
5	Elbow CrutchesMedium	pairs	10	
6	Elbow Crutches Small	pairs	5	
7	Walker(Almunium) Folding	Pce	30	without wheel
8	Walker(Almunium) Folding	Pce	20	with wheel
9	Wheel Chairs Large	Pce	8	
10	Wheel ChairsMedium	Pce	20	
11	Wheel Chairs Small	pce	8	
12	Rolator Walker - Universal Large	pce	2	
13	Rolator Walker - UniversalMedium	pce	4	
14	Rolator Walker - Universal Small	pce	2	
15	Monopad	pce	100	
16	Tripod	pce	60	
17	Quardripod	pce	40	
18	Tarpauline & Rope in Pack	Packs	100	
19	FoamMattress with Alum Foil	Sheets	200	
20	Life Jacket	Pcs	12	
21	HandMike	Pcs	10	
22	Boot	Pair	10	

**NNSWA स्थापित सामुदायिक विपद् व्यवस्थापन समिति बेलौरीमा रहेका सामग्रीहरूको विवरण**

Sn	Particular	QTY
1	Handmick	11
2	Helmate	45
3	Emergency light	11
4	Dori	1100metter
5	tube	22
6	Belcha	22
7	jerican	55

8	witchle	45
9	First Aid	11
10	Life jacket	45
11	material store Box	11

**NEEDS कञ्चनपुरमा रहेका उद्धार तथा बन्दोबस्तीका सामानहरू**

S.N.	Item Description	Unit	Stock in NEEDS Nepal warehouse
1	Hygiene Kits	Pkt	
2	Mobile Toilet Pan	Set	14
3	Water Plastic bucket andMug with soap tray	Nos	200
4	Tarpauline (Tirpal)	Nos	
5	Rope, Savel and life jacket	Pcs	10/10
6	SettingMat	Pcs	50

**NRCS कञ्चनपुरमा रहेका उद्धार तथा बन्दोबस्तीका सामानहरू**

क्र.सं.	मौज्दात गैर खाद्य सामग्री	कैफियत
१	१०० थान NFRI KIT	१०० थान आवश्यक पर्दा नेरेसो केन्द्रीय कार्यालय साग माग गर्न सकिने ।
२	खोजउद्धार सामाग्रीहरू	लाइफ जाकेट ३० थान, हेलमेट ३० थान, स्टेचर ४ थान, हाते साइरन २ थान, हाते माइक २ थान, गमवुट १० थान, त्रिपाल १०० थान
२	२००० थान NFRI KIT	२००० थान क्षेत्रिय गादाममा भण्डारण रहेको र थप आवश्यक पर्दा नेरेसो केन्द्रीय कार्यालय वाट उपलब्ध हुने ।
३	खोजउद्धार सामाग्रीहरू लाइफजाकेट	लाइफजाकेट ३० थान, हेलमेट ३० थान, स्टेचर ४ थान, हाते साइरन २ थान, हाते माइक २ थान, गमवुट १० थान, त्रिपाल १०० थान
४	NDRT-KIT 10सेट	खोज उद्धारमा प्रयोग गरिने अतिआवश्यक सामाग्रीहरूको प्याकेज

**भीमदत्त नगरपालिकामा रहेका विपद् प्रतिकार्य सामग्रीहरूको विवरण**

सि.नं.	सामानको नाम	परिमाण	सि.नं.	सामानको नाम	परिमाण
१	Half jacket	१२	१५	Crowbar	४
२	Safety Helmets	१२	१६	Rescue Rope	४
३	Raincoat	१२	१७	Hack Saw	२
४	Safety Boots	१२	१८	First aid Kit bag	४
५	Working Gloves	१२	१९	Life jacket	२
६	Head Lamp	१२	२०	Hazard tape	१२
७	Whistle	१२	२१	Safety vest	३
८	Backpack	१२	२२	Fire extinguisher	२
९	Megaphone	२	२३	safety Goggle	३
१०	Hammer	३	२४	Triangular bandages	१२
११	Wire cutter	३	२५	Rubber tube	५०

सि.नं.	सामानको नाम	परिमाण	सि.नं.	सामानको नाम	परिमाण
१२	Pick	२	२६	Stretcher	६
१३	Shovel	४	२७	Steel Bucket	३
१४	Pry bar	४			

शुक्लाफाँटा नगरपालिका खोज उद्धारका लागि मौज्जात रहेका बन्दोबस्ती तथा अन्य सामग्रीको विवरण

क्र.सं.	सामग्रीको विवरण	संख्या
१.	साईरन	१ थान
२.	स्टेचर	१ थान
३.	लाईभ जाकेट	२ थान
४.	डोरी	१ थान
५.	टयुव	१ थान

बेलौरी नगरपालिकामा रहेका खोज उद्धारका लागि मौज्जात रहेका बन्दोबस्ती तथा अन्य सामग्रीको विवरण

क्र.सं.	सामग्रीको विवरण	संख्या
१.	स्टेचर	२ थान
२.	लाईभ सेभिग जाकेट	२ थान
३.	अग्नी प्रतिरोधक ज्याकेट	२ थान

दोधारा चाँदनी नगरपालिकामा रहेका खोज उद्धारका लागि मौज्जात रहेका

क्र.सं.	सामग्रीको विवरण	संख्या
१.	हेल्मेट	१२ थान
२.	लाईभ सेभिग जाकेट	२२ थान
३.	रेनकोट	१२ थान
४.	सेप्टी बुट १२	१२ थान
५.	मेगा फोन	२ थान
६.	हेमर	३ थान
७.	तार कटर	३ थान

पुनर्बास नगरपालिकामा रहेका खोज उद्धार सामग्रीहरूको विवरण

सि.नं.	सामानको नाम	परिमाण	सि.नं.	सामानको नाम	परिमाण
१	बेल्चा	१२	९	हेल्मेट	२३
२	गैठी	१२	१०	मेगा फोन	५
३	लाइफ ज्याकेट	१९	११	टर्च लाइट	७
४	स्टेचर	७	१२	टयुव	१४
५	डोरी	७ रोल	१३	सब्बल	७

सि.नं.	सामानको नाम	परिमाण	सि.नं.	सामानको नाम	परिमाण
६	कोदालो	१२	१४	बाल्टी	१४
७	बन्चरो	७	१५	बुट जुत्ता जोर	२३
८	हसिया	१२	१६	रेन कोट जोर	२३

लालझडी गाउँपालिकामा रहेका खोज, उद्धार तथा बन्दोबस्तीका सामग्रीको विवरण

क्र.सं.	सामग्रीको विवरण	संख्या
१.	हाते साइरन	२
२.	स्टीमबुटर	३
३	स्टेचर	८
४	लाईफ जोट	६
५	हेलमेट	१०

बेलडाँडी गाउँपालिकामा रहेका खोज, उद्धार तथा बन्दोबस्तीका सामग्रीको विवरण

क्र.सं.	सामग्रीको विवरण	संख्या
१.	लाईफ जाकेट	४
२.	हेलमेट	४
३.	स्टेचर	१
४.	साइरन	१

खोज तथा उद्धार कार्यमा उपयोग हुने हेलिप्याडको विवरण :-

सि.न	स्थानीय तहको नाम	वडा नं	टोल/बस्तीको नाम	अवस्थिति (आक्षाश र देशान्तर
१	भिमदत्त नगरपालिका	४	खुल्ला मञ्च	२८,९७:७८४८ - ८०,१७९३७८
२	भिमदत्त नगरपालिका	१८	श्री २५ नं. वाहिनी अड्डा भगतपुर व्यारेक	२८,५७:३३ - ८०,१०:२५
३	शुक्लाफाटा न.पा.	५	श्री देवी दल गण अर्जुनी व्यारेक	२८,९१:८४ - ८०,३५:५०
४	भिमदत्त नगरपालिका	१६	श्री देवी दल गण मजगाँउ व्यारेक	२८,५७:०६ - ८०,०८:५५
५	लालझडी गा.पा.	६	श्री देवी दल गण ढक्का	२८,४६:२१२ - ८०,२०:५६०७

ठ)नेपाल रेडक्रस सोसाइटी जिल्ला शाखाद्वारा समुदायमा वितरण गरिएका खोजउद्धार सामग्रीहरूको विवरण

क्र. सं.	न.पा./ गा.पा	समुदाय	लाइफ जाकेट	Carabina	हाते माइक	साइरन	हेल्मेट	रेस्क्यू ग्लोब	स्टेचर	फ्ल्यास्टिक डार (गोला)	टयुब	Tarpoulin	सबल	बन्चरो/हँसीया	ब्लाडकेट	हेड टर्च	छाता	खुटोले भर्ने पम्प	श्रीधामक उपचार	ग्यास	घन	फरवा	कुटो	रेनकोट	सिङ्गी	हाते आरी	श्री ब्याग	अपना पञ्चवक्र	प्रोम्याक	बुट	टर्च लाईट	समाप्त राखे	ब्याकब	बेल्ट	त्रिपाल/ कापेट	नैटी	बैसाखी/ लोरो	
1	शुक्लाफाँटा	ढकनीया	7	0	1	1	0	0	0	0	0	0	0	0	0	0	0	0	0	0	0	0	0	0	0	0	0	0	0	0	0	0	0	0	0	0	2	
2		जोनापुर	7	0	1	1	0	0	0	0	0	0	0	0	0	0	0	0	0	0	0	0	0	0	0	0	0	0	0	0	0	0	1	0	0	0	0	
3		पिपली	5	0	1	1	4	0	0	0	0	0	0	0	0	0	0	0	0	0	0	0	0	0	0	1	0	0	0	0	0	1	0	4	0	0	0	
4		कलुवा	5	3	1	1	4	0	1	4	3	0	1	2	2	0	4	1	1	0	2	0	5	4	1	0	0	0	4	4	1	1	5	1	0	0	0	
5		बलुवा	5	3	1	1	4	0	1	4	3	0	1	1	0	0	4	1	1	0	1	0	4	3	1	0	0	4	0	1	1	5	1	0	0	0	0	
6		तिरकी	2	0	1	2	0	0	0	3	0	0	0	0	0	0	0	0	0	1	0	0	0	0	2	0	0	0	0	0	0	1	0	0	0	0	0	0
7		बुवा	7	0	1	1	0	0	0	2	2	2	0	0	3	0	0	1	1	0	0	0	0	3	0	0	0	0	3	3	1	0	1	0	0	0	0	
8		बमलपट्टी	5	0	1	1	0	0	0	2	2	0	1	1	3	0	0	1	0	0	1	0	1	5	0	0	0	3	1	1	0	1	0	0	0	0	0	
9	कृष्णपुर	कटान	1	7	0	1	2	5	0	0	2	2	0	2	1	0	2	1	2	1	1	0	0	0	2	1	4	1	0	0	2	2	1	1	1	1	0	0
10		बेलकुली	5	0	1	2	1	0	0	1	1	0	2	2	0	2	8	1	1	0	0	0	0	2	5	1	0	0	2	0	1	1	3	1	0	0	0	
11		बडका	5	0	1	1	4	0	1	4	3	0	1	2	0	0	4	1	1	0	0	0	0	4	4	1	0	0	4	1	1	1	8	1	0	0	0	0
12		सत्या	5	0	2	1	5	0	1	2	0	0	0	0	0	0	0	0	0	1	0	0	0	1	5	0	0	0	2	1	1	2	0	0	0	0	0	0
13		बनर	1	0	1	2	0	0	0	1	0	0	2	0	0	0	0	1	0	1	0	1	0	2	2	0	0	0	2	2	1	0	0	0	0	0	0	0
14	लालभाडी	अली	5	0	1	1	0	0	0	2	0	1	1	3	0	0	0	1	1	0	1	0	2	5	0	0	0	3	1	1	0	1	0	0	0	0	0	
1		परसी	5	0	1	1	4	0	1	2	2	0	0	0	0	0	0	0	1	0	0	0	1	2	0	0	0	3	2	1	0	0	0	0	0	0	0	







ड) पालिकाहरुमा रहेका भौतिक सामग्री, सवारी साधन तथा मानवीय संसाधन र वडा सचिवहरुको विवरण

१. भीमदत्त नगरपालिका

सुदूरपश्चिम प्रदेश (तत्कालिन सुदूरपश्चिमाञ्चल विकास क्षेत्रमा पर्ने महाकाली अञ्चल), कञ्चनपुर जिल्लाको सदरमुकामको रूपमा भीमदत्त नगरपालिका राजधानी काठमाडौँबाट ७५० कि.मि. दूरीमा छ । तत्कालिन महेन्द्रनगर पञ्चायतको रूपमा वि.सं. २०३४ सालमा भूजेला, सिद्धनाथ र आदर्श गाँउपञ्चायतका सम्पूर्ण भाग तथा सुडा र ऐरी गाँउ पञ्चायतको आंशिक भू-भाग मिलाई गठन भएको हो । महेन्द्रनगर नामकरण गर्नुपुर्व यसको बजार क्षेत्रलाई धुसुडी बजार भनिन्थ्यो । वि.सं. २०४६ सालको जनआन्दोलन पश्चात महेन्द्रनगर नगर पञ्चायतबाट नाम परिवर्तन गरी महेन्द्रनगर नगरपालिका बनाइयो र वि.सं. २०६५ साल कार्तिक २० गतेको नेपाल सरकार मन्त्रिपरिषदको निर्णयानुसार शहिद भीमदत्त पन्तको सम्मानस्वरूप उहाँको नाममा यस नगरपालिकालाई भीमदत्त नगरपालिका नामकरण गरियो ।

१. विपद व्यवस्थापन कोषमा हालको मौज्जात रकम : १,७२,०००/-

२. विपद खोज उद्धार सामाग्रीहरुको विवरण:

सि.नं.	सामानको नाम	परिमाण	सि.नं.	सामानको नाम	परिमाण
१	Safety Helmets	१२	१८	Crowbar	४
२	Raincoat	१२	१९	Rescue Rope	४
३	Safety Boots	१२	२०	Hack Saw	२
४	Working Gloves	१२	२१	First aid Kit bag	४
५	Head Lamp	४	२२	Life jacket	१०
६	Safety Belt	६	२३	Hazard tape	१२
७	Backpack	१२	२४	Safety vest	३
८	Megaphone	३	२५	Fire extinguisher	२
९	Hammer	३	२६	safety Goggle	३
१०	Wire cutter	३	२७	Triangular bandages	४७
११	Pick	२	२८	Rubber tube	५०
१२	Shovel	४	२९	Stretcher	३
१३	Pry bar	४	३०	Steel Bucket	३
१४	Telescopic folding ladder	१	३१	Trapaulin	१०
१५	Axe with Handle	५	३२	Blanket	१०
१६	Pick	५	३३	Sledge hammer with handle	५
१७	First aid kit	१	३४	Shoval	५

### ३. सवारी साधन हरुको विवरण:

सि.नं.	गाडीको किसिम	गाडी नं.	चालकको नाम	सम्पर्क नम्बर
१	टिप्पर	म १ ग १६	टेक राज जोशी	९८४८७७९७४६
२	टिप्पर	म १ ग २८	जनक राज भट्ट	९८४८७३२००३
३	टिप्पर	म १ ग ३१	मनोज शाह	९८४८७६४१९४
४	टिप्पर	म १ ग ३२	राम चन्द्र शर्मा	९८४८७६४१९४
५	टिप्पर	म १ ग ३८	कल्याण साउद	९८४८७३०५९९
६	टिप्पर	म १ ग ३९	लोक राज जोशी	९८६८७३७४५५
७	टिप्पर	म १ ग ४२	शान्त बहादुर ऐडी	९८६३६७०२९९
८	टिप्पर	म १ ग ४३	नरेश प्रसाद जोशी	९८४८७७८६३२
९	रोलर	म १ ग ३७	दिपक राज पनेरु	९८४१५५२१४५
१०	ब्याकहो लोडर (JCB)	म १ ग १८	धन बहादुर चन्द	९८४८७२७२३४
११	ब्याकहो लोडर (JCB)	म १ ग ३६	कमलेश डगौरा	९८४४६७९७७०
१२	ब्याकहो लोडर (JCB)	म १ ग ३३	हेमन्त प्वाली	९८०५७९१९६३
१३	नगर प्रहरी भ्यान	ना अ प अ ७५४	हरिश साउद	९८६४६३६२५१
१४	ट्याक्टर	म १ द १५	चमन राना	९८१२७६९१८०
१५	ट्याक्टर (शव वाहन)	म १ द २१	सन्तोष राना	९८४३५५३९४३
१६	ट्याक्टर		छाया दत्त शर्मा	९८१२७६९६३८
१७	मिनी ट्याक्टर		चुलुवा खुना	९८०९४४५४४९
१८	जीप	म १ झ ८८	नबिन चन्द	९८४८७९७९२३
१९	जीप	म १ झ १०८	मोतीराम भट्ट	९८४८७२३१८८
२०	जीप	बा २ झ ३८८९	हर्क डगौरा	९८४५४६७९१०

### २. शुक्लाफाँटा नगरपालिका

नेपालको सुदूरपश्चिम प्रदेशको कञ्चनपुर जिल्लामा पर्ने यो नगरपालिका नेपाल सरकारको मिति २०७१।०८।१६ गतेको निर्णयानुसार देशभरी गठन भएका ६१ नगरपालिकामध्ये एक हो । यस क्षेत्रमा नगरपालिका हुन पुर्व झलारी, पिपलाडी र देखतभुलीका वडा न ६,४ गरी तिन वटा गा.वि.स. थिए र ती तीन वटै गा.वि.स.का वडाहरु समायोजन भै शुक्लाफाँटा नगरपालिका बनाईएको हो । नेपाल सरकारको मन्त्रीपरिषद्को मिति २०७३।११।०९ गतेको निर्णयबाट स्थानीय तहको शासन सञ्चालन सम्बन्धमा जारी गरेको आदेश २०७३ अनुसार यो शुक्लाफाँटा नगरपालिकामा जम्मा १२ वटा वडा मिलेर बनेको छ ।

जिल्लाको सदरमुकाम भीमदत्तनगरदेखि २० कि.मि. टाढा रहेको यस नगरपालिकाले आफ्नै खालको धार्मिक, राजनैतिक र सामाजिक महत्व र विशेषता बोकेको छ । यस नगरपालिका क्षेत्रमा सबै जातजाति, धर्म, क्षेत्रका मानिसको मिश्रित बसोबास रहेको छ । कञ्चनपुर जिल्लाको पूर्व पश्चिम राजमार्ग अर्न्तगत मध्यविन्दुमा रहेको १६२.५७ वर्ग कि.मि. क्षेत्रफलमा फैलिएको शुक्लाफाँटा नगरपालिका अन्तरगत ४६,८३४ जनसंख्या रहेको यस नगरपालिकाको भू-आकृति करीब सवैजसो समतल रहेको छ । यस नगरपालिकाको पूर्वमा कृष्णपुर नगरपालिका, पश्चिममा शुक्लाफाँटा राष्ट्रिय निकुञ्ज र वेदकोट नगरपालिका, उत्तरमा डडेलधुराको चुरे पर्वत र दक्षिणमा लालझाडी गा.पा. र शुक्लाफाँटा राष्ट्रिय निकुञ्ज रहेको छ । यस नगरपालिकाको अधिकतम तापक्रम ३८ डिग्री र न्यूनतम तापक्रम ९ डिग्री रहेको पाईन्छ ।

पालिकाको बिपद ब्यवस्थापन कोषमा मौजदात रहेको रकम रु.९,७९,५९९।

#### सवारी साधनहरुको बिबरण

क्र.सं.	सवारी साधन	सवारी नम्बर	चालकको नाम	सम्पर्क नम्बर
१.	दमकल	म १ ब २१	दिपक बोहरा	९८५८७५१२३७
२.	एम्बुलेन्स	म १ भ १००	गैरे लुहार	९८४८८८१६९३
३.	एम्बुलेन्स		राजेन्द्र ऐर	९८४८७५११८८
४.	टिप्पर	बा १ ग ३२४७	गोविन्द बहादुर साउद	९८४८७३८४९९
५.	सानो टिप्पर	से १ ग ७९	मिन्नत नरसिंह राणा	९८४३७४४४९८
६.	सानो चार पाङ्ग्रे	बा २ भ ३८९०	दिनेश बहादुर ऐर	९८४९६५१८३१
७.	सानो चार पाङ्ग्रे	म १ भ ९६	चरण राम डगौरा	९८४८४०४५४५
८.	सानो चार पाङ्ग्रे	सु.प.प्र ००१ ०१ भ ०३६६	दिपक ऐर	९८४८८६२६८६
९.	ब्यकहोलोडर	से१ग १०५	राजन चौधरी	९८४८७५१७११

शुक्लाफाँटा नगरपालिका खोज उद्धारका लागि मौज्दात रहेका बन्दोबस्ती तथा अन्य सामग्रीको बिबरण

क्र.सं.	सामग्रीको बिबरण	संख्या
१.	साईरन	१ थान
२.	फाइरजाकेट	४ थान

#### ३. बेलौरी नगरपालिका

सन् १८१४-१८१५ मा भएको नेपाल अंग्रेज युद्धपछि सन् १८१६ मा गरिएको सुगौली सन्धिबाट काली नदी पश्चिमको सम्पूर्ण भूभागसँगै तराईको कञ्चनपुर पनि ब्रिटिश इण्डियामा गाभियो । पछि सन् १८६० को प्रत्यावर्तन सन्धि भएपछि कञ्चनपुर, कैलाली, बर्दिया र बाँकेसम्मको तराई खण्ड नयाँ मुलुकका रूपमा नेपालमा गाभिएको हो । कञ्चनपुर नयाँ जिल्लाका रूपमा स्थापित भएपछि सर्वप्रथम यसको जिल्ला सदरमुकाम बेलौरी

नगरपालिकाको बेलौरी बजार रहेको र यस नजिकको कंज नामक ग्रामबाट जिल्लाको नाम कञ्चनपुर नामकरण हुन गएको भन्ने केही इतिहासका अध्येताहरूको भनाई छ । सुदूरपश्चिमाञ्चल विकास क्षेत्र अन्तर्गत, कञ्चनपुर जिल्लाको दक्षिणी सीमावर्ती भारतसँग जोडिएको, सांस्कृतिक, आर्थिक एवं प्रशासनिक महत्व बोकेको क्षेत्र, बेलौरी राणा काल र पछिल्लो झण्डै डेढ दशक गरी १०३ वर्षसम्म सदरमुकाम रही, २०१९ सालमा जिल्ला सदरमुकाम, घुसुडी बजार (हालको महेन्द्रनगर) सरेपछि ओझेलमा पर्न गयो । ५२ वर्षपछि २०७१ बैशाख २५ मा साविक श्रीपुर, रामपुर विलासीपुर र लक्ष्मीपुर गा.वि.स. समाहित गरी नेपाल सरकारबाट बेलौरी बजारलाई केन्द्र मानी नगरपालिका घोषणा हुँदा स्वच्छ, सफा र समृद्ध बन्दै नमुना बस्ती र शहरको रूपमा बेलौरी नगरपालिका अगाडि बढाउने काम भइरहेको छ । बेलौरी नगरपालिकाको कुल क्षेत्रफल १२३.४ व.कि.मि. छ भने कुल जनसंख्या ५३,५४४, जनघनत्व ४३३ जना प्रति कि.मि. छ । हावापानी उष्ण र उपोष्ण छ । पूर्वमा पुनर्वास नगरपालिका, पश्चिममा बेलडाडी गाउँपालिका, उत्तरमा शुक्लाफाँटा राष्ट्रिय निकुञ्ज र लालझाडी गाउँपालिका र दक्षिणमा भारत रहेको छ । वार्षिक वर्षा सरदर १,५७५ मि.मि. र अधिकतम तापक्रम ४२ डिग्री सेल्सियस, न्यूनतम तापक्रम ६।९६ डिग्री सेल्सियस रहेको छ ।

विपद् व्यवस्थापन कोष मा मौज्दात रहेको रकम रु १८,१३,३२४।०९

#### बेलौरी नगरपालिकामा रहेका सवारी साधनहरूको विवरण

क्र.सं.	सवारी साधनको विवरण	सवारी नम्बर	चालकको नाम	सम्पर्क नम्बर
१.	एम्बुलेन्स	म १ भ १०६	अर्जुन चौधरी	९८२३३८८८०१
२.	एम्बुलेन्स	म १ भ १०७	तिलक चौधरी	९८२४६८५५२९
३.	एम्बुलेन्स	बा २ भ	शुभाष चौधरी	९८०५७९८१३१
४.	टिप्पर	से १ ग ८५	पुष्प बडायक	९८११६०८२८९
५.	ट्याक्टर	से १ द १७	हरीदास चौधरी	९८०६४५१२८६
६.	जेसिबी	से १ ग ७२	हस्त बहादुर शाही	९८१२७५१२०३
७.	रोलर	बा २ ग ३०७९	पदम बहादुर डगौरा	९८०५७७७३६२
८.	जीप	से १ भ २२८	बिरेन्द्र राना	९८४८४५४०३१
९.	जीप	बा २ भ ४४४६	महेश राज गिरी	९८४९४३६०९२

#### बेलौरी नगरपालिकामा रहेका खोज उद्धारका लागि मौज्दात रहेका बन्दोबस्ती तथा अन्य सामग्रीको विवरण

क्र.सं.	सामग्रीको विवरण	संख्या
१.	स्टेचर	२ थान
२.	लाईभ सेभिग जाकेट	२ थान
३.	अग्नी प्रतिरोधक ज्याकेट	२ थान

#### ४. दोधारा चाँदनी नगरपालिका

नेपालको संविधानबमोजिम नेपाल सरकार मन्त्रिपरिषद्बाट मिति २०७३।१०।१८ मा स्वीकृत कार्य विस्तृतीकरण प्रतिबेदन अनुसार कायम भएको माहाकाली नगरपालिका साविकको दोधारा चाँदनी हो नेपाल

सरकार मिति २०७७।०९।१३ को राजपत्रमा प्रकाशित सुचना अनुसार माहाकाली नगरपालिकाको नाम परिवर्तन भई दोधारा चाँदनी नगरपालिका कायम भएको छ । जसमा साविका १० वडाहरु नै कायम गरिएको छ । । ५७.३७ वर्ग.कि.मि. (साविक दोधारा २६.५७ र साविक चाँदनी ३०.८०) क्षेत्रफल र २०६८ को जनगणना अनुसार ३९,२५३ जनसंख्या रहेको यस नगरपालिकाको पूर्वमा महाकाली नदी, पश्चिम, उत्तर र दक्षिणमा भारत रहेको छ । बिपद्को दृष्टिकोणले अति सम्बेदनसिल पूर्वमा महाकाली नदी, पश्चिम जोगबुडा नदी तथा बीचमा मलेरिया नाला नामको खोलाले वर्षेनी दुख दिइरहेको हुन्छ । यो नगरपालिका जम्मा १० वडामा विभाजित छ । साविकको चाँदनीको भवनमा वडा नं. १, २, ४ र ५ का वडा कार्यालय, साविक दोधारा भवनमा वडा नं. ७, ८, ९ र १० वडाका वडा कार्यालयको रूपमा संचालित छन भने वडा नं. ३ र ६ का वडा कार्यालयहरु आफ्नै वडामा संचालनमा रहेका छन् ।

### पालिकाको बिपद व्यवस्थापन कोषमा मौजदात रहेको रकम रु.१८०८०००।

#### दोधारा चाँदनी नगरपालिकामा रहेका बिपद खोज उद्धार सामग्रीको विवरण

सि.न.	सामग्रीको नाम	इकाई	प्राप्त परिमाण	खर्च	बाकी	कैफियत
१	रवर ट्युब	थान	२.०	०.०	२.०	
२	डोरी	मि	१००.०	०.०	१००.०	
३	साबेल	थान	१०.०	०.०	१०.०	
४	लाइफ ज्याकेट	बटा	४०.०	०.०	४०.०	
५	सेप्टी हेलमेट	बटा	२७.०	०.०	२७.०	
६	रेनकोट	बटा	२२.०	०.०	२२.०	
७	सेप्टी बुट	बटा	३२.०	०.०	३२.०	
८	मेगा फोन	बटा	२.०	०.०	२.०	
९	हेमर	बटा	३.०	०.०	३.०	
१०	वायर कटर	बटा	३.०	०.०	३.०	
११	क्याराबिन डोरी	थान	३.०	०.०	३.०	
१२	रेस्क्यु ग्लोव्स	थान	८.०	०.०	८.०	
१३	प्लाष्टिक रसी	मी	६०.०	०.०	६०.०	
१४	लाइफ ब्याग	थान	२.०	०.०	२.०	
१५	प्राथमिक उपचार बक्स	थान	५.०	०.०	५.०	
१६	हेड टर्च	थान	१०.०	०.०	१०.०	
१७	पिकल	थान	२.०	०.०	२.०	gaiti
१८	डायनामिक रसी	मि	५०.०	०.०	५०.०	
१९	सिटी	थान	५.०	०.०	५.०	
२०	स्टेचर	थान	२.०	०.०	२.०	
२१	साइरन	थान	५.०	०.०	५.०	
२२	अग्नी नियन्त्रक	थान	४.०	०.०	४.०	

२३	त्रिपाल	थान	६०.०	९.०	५१.०
२४	हण्डर टर्च	थान	७.०	०.०	७.०
२५	पिफम	मि	९०.०	०.०	९०.०
२६	इलेक्ट्रिक स्प्रे टंकी	थान	२.०	०.०	२.०
२७	डिस इनफेक्सन सोलुसन	थान	४.०	०.०	४.०
२८	युटिलिटी ग्लोब्स	जोडा	२०.०	०.०	२०.०
२९	भाइजर	थान	२०.०	०.०	२०.०
३०	गाउन	सेट	१०.०	०.०	१०.०
३१	मच्छर दानी	थान	३५.०	०.०	३५.०
३२	मेट्रेस	थान	४०.०	०.०	४०.०
३३	हाते माइक	थान	३.०	०.०	३.०
३४	अटो सेनिटाइजर मेसिन	थान	३.०	०.०	३.०
३५	सेनिटाइजर ५ लि	थान	६.०	०.०	६.०
३६	Paddle Hand washing station	थान	४.०	०.०	४.०

### सवारी साधनको विवरण

सि.न	साधनको नाम	साधनको नम्बर	चालकको नाम	सम्पर्क नम्बर
१	दमकल	म १ क २४६	राम बहादुर डगौरा	९८४८८६२६३९
२	एम्बुलेन्स	बा २ भ १७४६	करन भण्डारी	९८०६४८१७७२
३	एम्बुलेन्स	ब १ भ ८४०२	दुर्पाल सिंह राना	९८४८८०९००८
४	एम्बुलेन्स	बा १ भ ९३	मिन बहादुर खडका	९८६८७७२६४४
५	टिप्पर	म १ ग २६	धर्मानन्द पन्त	९८०४८१००६४
६	टिप्पर	म १ ग २५	प्रेम बहादुर चन्द	९८१२७८५१९७
७	ब्याकहो लोडर	म १ ग २७	नेत्र बहादुर राना	९८१२७०२०५२
८	स्कारपियो जिब	म १ भ ९४	खडक बहादुर रावत	९८१२७७००९२
९	टाटा पिकप	बा १ भ ९४१६	आकाश पाण्डे	९८१०७८२५२१
१०	ट्याक्टर	म १ द १९	उत्तम राज भट्ट	९८६५९४७८१२

### ५. पुनर्बास नगरपालिका

कञ्चनपुर जिल्लाको दक्षिण-पूर्वी भेगमा अवस्थित पुनर्बास नगरपालिका साबिकका परासन, त्रिभुवनवस्ती र कालिका गरी तीनवटा गा.वि.स गाभिण् बनेको छ । नेपाल सरकारको २०७१।०१।२५ को निर्णयबाट यो नगरपालिकाको गठन भएको हो । जिल्ला सदरमुकामदेखि २२ कोष टाढा सुदुर दक्षिणमा रहेको नगरपालिकाले आफ्नो ऐतिहासिक भौगोलिक, राजनैतिक, सामाजिक र धार्मिक महत्व बोकेको छ । वि.सं. २०२८ सालमा तत्कालिन नेपाल पुनर्बास कम्पनीद्वारा व्यवस्थित रूपले बसोबास गराएको हुँदा सोही समयदेखि नै यस क्षेत्रलाई पुनर्बास क्षेत्र भनिएको हो । यसको पूर्वमा भारतको दुधवा नेशनल पार्क, पश्चिममा बेलौरी नगरपालिका, उत्तरमा लालझाडी गाउँपालिका दक्षिणमा भारतको दुधवा नेशनल पार्क रहेको छ । २८ डिग्री ३६ मिनेट उत्तरदेखि २८ डिग्री ४३ मिनेट उत्तरी अक्षांश ८० डिग्री २२ मिनेटदेखि ८० डिग्री ३० मिनेट पूर्व देशान्तर रहेको छ । यस नगरपालिकाको कुल क्षेत्रफल १०३.७९ वर्ग कि.मि. रहेको छ ।

विपद व्यवस्थापन कोषमा रहेको रकम रु ९१,८८,०००।-



**पुर्नवास नगरपालिकामा रहेका एम्बुलेन्स लगायत ठूला तथा सवारी साधनहरूको विवरण**

क्र.सं.	सवारी साधन	सवारी नम्बर	चालकको नाम	सम्पर्क नम्बर
१.	दमकल	म १ ब २१	तुल्सीराम तिमल्सेना	९८१२७२५१२१
२.	जेसिवी	पुनर्वास न.पा.	दल बहादुर गुरुगं	९८१८४९२७५१
३.	टिप्पर	पुनर्वास न.पा.	महेस कुमार चौधरी र दल बहादुर गुरुगं	९८०६४७७६५०, ९८४८६१८४५०
४.	टेक्टर	पुनर्वास न.पा.	महेस कुमार चौधरी	९८०६४७७६५०

**पुनर्वास नगरपालिकामा रहेका खोज उद्धार सामग्रीहरूको विवरण**

सि.नं.	सामानको नाम	परिमाण	सि.नं.	सामानको नाम	परिमाण
१	बेलचा	१२	९	हेल्मेट	२३
२	गैटी	१२	१०	मेगा फोन	५
३	लाइफ ज्याकेट	१९	११	टर्च लाइट	७
४	स्टेचर	७	१२	ट्युब	१४
५	डोरी	७ रोल	१३	सब्ल	७
६	कोदालो	१२	१४	बाल्टी	१४
७	बन्चरो	७	१५	बुट जुता जोर	२३
८	हसिया	१२	१६	रेन कोट जोर	२३

**माथि उल्लेखित समाग्रीहरु स्थानिय सुरक्षा निकायलाई हस्तान्तरण गरेको**

**६. कृष्णपुर नगरपालिका**

कृष्णपुर गा.वि.स. नेपाल सरकार मन्त्रिपरिषद्को मिति २०७२/०५/३१ गतेको निर्णय अनुसार नगरपालिका घोषणा भई सुदूरपश्चिम प्रदेश अन्तरगत कञ्चनपुर जिल्लाको पूर्वी सिमानामा अवस्थित छ । साविक कृष्णपुर नगरपालिका, साविक रैकवार विचवा गा.वि.स र साविक देखतभुलि गा.वि.स वार्ड नं. ९ को क्षेत्रफलभित्र पर्ने सम्पूर्ण क्षेत्र कृष्णपुर नगरपालिका हो । वि.सं. २०६८ को जनगणना अनुसार यस नगरपालिकामा १०,०१६ घरधुरी र ५६,१२० जनसंख्या रहेकोमा हाल बृद्धि भएको अवस्था छ । वि.स. २०७४ को स्थानीय तहको निर्वाचनको तथ्याङ्कअनुसार कुल मतदाता २९,४१५ रहेका छन् । पूर्वमा कैलाली जिल्लाको गोदावरी नगरपालिका, पश्चिममा शुक्लाफाँटा नगरपालिका उत्तरमा चुरे पर्वत दक्षिणमा लालझाडी गाउँपालिका रहेको छ । २८ डिग्री ३२ मिनेट उत्तरदेखि २९ डिग्री २८ मिनेट उत्तरी अक्षांश ८० डिग्री ३ मिनेटदेखि ८० डिग्री ३३ मिनेट पूर्वी देशान्तरमा रहेको यो नगरपालिका समुद्री सतहबाट १०० मि. देखि १००० मि. (साविक कृष्णपुर नगरपालिकाको १५६.२० वर्ग कि.मि., साविक रैकवार गा.वि.स.को ८१ वर्ग कि.मि. र साविक देखतभुलि गा.वि.स. वार्ड नं. ९ को १८ वर्ग कि.मि. गरी जम्मा २५५.२० वर्ग कि.मि. रहेको छ ।

**विपद व्यवस्थापन कोषमा मौज्जात रकम रु १,०६,९२,७००।**

## कृष्णपुर नगरपालिकामा रहेका ठूला तथा साना सवारी साधनको विवरण

सि.नं.	साधनको नाम	साधनको न.	चालकको नाम	सम्पर्क न.
१	एम्बुलेन्स	म१भ ११५	पुष्कर ताम्रकार	९८६५९४४५०१
२	टिप्पर	से १ ग ९४	गोपाल सिंह ऐरी	९८६७४६४५६२
३	टिप्पर	म १ ग ४	नन्द बहादुर महता	९८६६१००१२३
४	जीप	से १ भ २४६	विर बहादुर बुढाऐर	९८६६५११७०४
५	जीप	बा १ भ ९४१६	जनक भण्डारी	९८४८७३२३०१
६	ट्याक्टर	म१ज २२	राम गुलाव राना	९८६५६८९२४४
७	ट्याक्टर	म१ज २३	गंगा बहादुर डगौरा	९८६३५०४८०३
८	जेसिबी		सुनिल कुमार डगौरा	९८४०७६५३७०

### ७. बेदकोट नगरपालिका

नेपालको सुदूर पश्चिम प्रदेश अन्तर्गत कञ्चनपुर जिल्लाको सदरमुकाम महेन्द्रनगरस्थित भिमदत्त नगरपालिकाको पूर्वी सिमानासँग जोडिएको सुडा र दैजी गा.वि.स.को कुल क्षेत्रभित्र पर्ने सम्पूर्ण क्षेत्र प्रस्तावित बेदकोट नगरपालिका हो । कञ्चनपुर जिल्लाको सदरमुकामदेखि ३ देखि १३ कि.मि. पूर्वसम्म रहेको र महेन्द्र राजमार्ग तथा जोगबुढा डडेलधुरा सडकसमेत रहेको नगर उन्मुख क्षेत्रको रूपमा विकासशील क्षेत्र हो । यस नगरपालिकाको सिमाना अन्तरगत पूर्वतर्फ शुक्लाफाँटा वन्यजन्तु आरक्ष अर्जुनी पोष्ट (झलारी पिपलाडी न.पा.), पश्चिमतर्फ भिमदत्त नगरपालिका, उत्तरतर्फ चुरे श्रृंखला (डडेलधुरा जिल्ला) तथा दक्षिणतर्फ शुक्लाफाँटा आरक्ष रहेको छ भने यसको कुल क्षेत्रफल सुडा गा.वि.स.को ५५.५ वर्ग कि.मि. तथा दैजी गा.वि.स.को १०० वर्ग कि.मि. गरी जम्मा १५६.५ वर्ग कि.मि. रहेको छ । यस नगरपालिका अन्तरगत २८.३२ मिनेट उत्तरदेखि २९.०८ मिनेट उत्तरी अक्षांश र ८०.०३ मिनेट पश्चिमदेखि ८०.३३ मिनेट पश्चिमी देशान्तरसम्म फैलिएको छ । यस न.पा.भित्र शैक्षिक विकास, खानेपानी, स्वास्थ्य, सञ्चार, कृषि, यातायात तथा विद्युतका साथै चार वटा कृषि सम्बन्धी प्रादेशिक कार्यालय आदिको विकास भईरहेको र औद्योगिक क्षेत्रको समेत पहल भईरहेको छ । यस नगरपालिकाको उत्तरी भेकमा रहेको चुरे श्रृंखलाको मध्यमा रहेको विशाल, स्वच्छ एवं सुन्दर बेदकोट ताल, वण्ड ताल, सिद्ध सरोवर, बैद्यनाथ धाम, बृद्धाश्रम, शिवलिङ्गाकृती भम्केश्वर महादेव स्थान लगायतका सम्पदाहरूलाई धार्मिक पर्यटकीय क्षेत्रका रूपमा व्यवस्थित गरिएमा विकासको मुख्य स्रोत बन्न सक्ने प्रवल सम्भावना रहेको र यस क्षेत्रमा रहेका हराभरा वन जंगलले प्रकृतिक सुन्दरता र वातावरणीय स्वच्छता दिनुका साथै वन पैदावारको सदुपयोगिता भएमा स्रोतको आधार बन्न सक्दछ । विविध धार्मिक, सांस्कृतिक, भेषभुषा रहेको यस न.पा.मा मिश्रित बस्तीहरू रहेको र राजमार्गसहित मुख्य सडकहरूसँगै बजार एवम् घनावस्तीको विकासका सँगसँगै ग्रामीणबाट नगरतर्फ उन्मुख भई व्यवस्थित शहरीकरण गर्न यस क्षेत्रको बृहत्तर हितका लागि नगरपालिका गठन समय सापेक्ष आवश्यक रहेको छ ।

**यस पालिकाको विपद ब्यबस्थापन कोषमा मौज्जात रकम रु ५९,४१५४३/-**

**बेदकोट नगरपालिकामा रहेका ठूला तथा साना सवारी साधनको बिबरण**

सि.न	साधनको नाम	साधनको न.	चालकको नाम	सम्पर्क न.
१	टिप्पर	म १ ग २३	अरुण चन्द	९८०९४३७९६९
२	टिप्पर	म १ ग २४	करन भट्ट	९८४८७०५१४७
३	ट्याक्टर	से१ ज २८	छैन	दुई जनाले आलोपालो चलाउने
४	जेसिबी	से१क ६७५	चक्र ब. बंम	९८४८७००७१२
५	रोलर	१		
६	जेसिबी	१		
७	दमकल	१		

**पालिकामा रहेका खोज, उद्धार तथा बन्दोबस्तीका सामग्रीको बिबरण**

क्र.सं.	सामग्रीको बिबरण	संख्या
१.	लाइफ जाकेट	६
२.	सावेल	३
३.	स्टेचर	३
४.	साईरन	२
५	सावेल	३
६	घैटी	३
७	फरुवा	२

**द. लालझाडी गाउँपालिका**

नेपालको सुदूरपश्चिम प्रदेश अर्न्तगत कञ्चनपुर जिल्लामा पर्ने लालझाडी गाउँपालिका नेपाल सरकारको मिति २०७३।११।२२ गतेको निर्णयानुसार गठन भएका ७५३ स्थानीय तहमध्येको एउटा स्थानीय तह हो । जिल्लाको पूर्वी भेगमा अवस्थित यो गाउँपालिका साविक शंकरपुर गाविसका ९ वटै वडाहरू, बाइसे बिचवा गाविसका ४ वटा वडाहरू र देखतभूली गाविसका वडा ३, ५, ७ र ८ (१-९) वडाहरू, साविक बाइसे बिचवा गा.वि.स.का (१-४) वडाहरू र साविक देखतभुलि गा.वि.स.का (१-३, ५-७ र ८) वडाहरू समायोजन भई गठन भएको गाउँपालिका हो । यस गाउँपालिकामा जम्मा ६ वटा वडाहरू रहेका छन । जिल्लाको सदरमुकाम भीमदत्तनगर देखि ४६ कि.मि टाढा पूर्वतर्फ रहेको यस गाउँपालिकाको आफ्नै खालको धार्मिक, राजनैतिक, सामाजिक महत्व र विशेषता रहेको छ । यस गाउँपालिकामा आदिबासी थारु समुदाय र पहाडबाट बसाइसराइ गरी आएका विविध जातजाति, धर्म र वर्णका मानिसहरूको मिश्रित बसोबास रहेको छ । यो गाउँपालिका र कृष्णपुर नगरपालिकाको बिचमा रहेको लालझाडी जंगलको नामबाट यस गाउँपालिकाको नाम रहन गएको हो ।

कञ्चनपुर जिल्लाको पूर्वी भेगमा अवस्थित १५४.६५ वर्ग कि.मि. क्षेत्रफलमा फैलिएको लालझाडी गाउँपालिकाको भू-आकृति स्वरूप करिब सवैजसो समतल सतह रहेको छ । यस गाउँपालिकाको पूर्वमा कृष्णपुर र पुनर्वास नगरपालिका, पश्चिममा शुक्लाफाँटा र बेलौरी नगरपालिका, उत्तरमा शुक्लाफाँटा र कृष्णपुर नगरपालिका र दक्षिणमा बेलौरी र पुनर्वास नगरपालिका रहेका छन् ।

**यस पालिकाको विपद ब्यबस्थापन कोषमा मौज्दात रकम रु ३०,१२,६४७/-**

**लालभुडी गाउँपालिकामा रहेका ठूला तथा साना सवारी साधनको विवरण**

सिन	सवारीसाधनको नाम	सवारीन	सि.न	सवारी साधनको नाम	सवारी न
१	स्कारिपयो	बा२झ ४१८६	१६	मोटर साइकल	म१ब ३९१
२	टेक्टर	से१द २३	१७	मोटर साइकल	सु.प.प्र.०१-००१ब१५२९
३	टेक्टर	से१द २२	१८	मोटर साइकल	म१ब २५३
४	ब्याक होलोडर	म१ग ३४	१९	मोटर साइकल	म१ब ३६०
५	रोलर	से१ग १३७	२०	मोटर साइकल	म१ब २९८
६	एम्बुलेन्स	म१झ ११७	२१	मोटर साइकल	म१ब ३०२
७	मोटर साइकल	म१ब ५२३	२२	मोटर साइकल	म१ब २७२
८	मोटर साइकल	म१ब ४१९	२३	मोटर साइकल	म१ब २१३
९	मोटर साइकल	म१ब ३९६	२४	मोटर साइकल	म.१.ब ६१८
१०	मोटर साइकल	म१ब ३९५	२५	मोटर साइकल	सुपप्र.०१-००१ब६०१
११	मोटर साइकल	म१ब ५१५	२६	मोटर साइकल	सुपप्र.०१-००१ब१८८६
१२	मोटर साइकल	म.१.ब. ४२९	२७	मोटर साइकल	सु.प.प्र.०२-००१ब६१६
१३	मोटर साइकल	म१ब ४१७	२८	मोटर साइकल	सुपप्र१ब५५२
१४	स्कुटी	सु.प.प्र.०१-००१ब१५८३	२९	मोटर साइकल	सुपप्र.०१-००१ब१७३२
१५	मोटर साइकल	म१ब ४१८	३०	मोटर साइकल	सु.प.प्र.०१-००२ ब ६२२

**लालभुडी गाउँपालिकामा रहेका खोज, उद्धार तथा बन्दोबस्तीका सामग्रीको विवरण**

क्र.सं.	सामग्रीको विवरण	संख्या
१.	लाइफ जाकेट	५
२.	हेल्मेट	५
३.	स्टेचर	१
४.	साईरन	२
५.	फाइरगन	२
६.	त्रिपाल	१
७.	हाते माइक	२

**बेलडाँडी गाउँपालिका**

नेपालको सुदूरपश्चिम प्रदेश अन्तर्गत कञ्चनपुर जिल्लामा पर्ने बेलडाँडी गाउँपालिका नेपाल सरकारको मिति २०७३।११।२२ गतेको निर्णयानुसार देशभरी गठन भएका ७५३ स्थानीय तह मध्ये एक स्थानीय तह हो । यो गाउँपालिका यसको उत्तरी अक्षांश २९.४० र पूर्वी देशान्तर ४०.५६ सम्म फैलिएको छ । कञ्चनपुर जिल्लाको दक्षिण भेगमा अवस्थित यो गाउँपालिका साविक बेलडाँडी गा.वि.स.का पुरै (१-९) वडाहरु र साविक रौतेली विचवा गा.वि.स.का (७, ८ र ९) वडाहरु समायोजन भई बेलडाँडी नगरपालिकाको रुपमा गठन भएको र साविक बेलडाँडी नगरपालिकाको ११ वटा वडाहरु समायोजन भई गठन भएको एक गाउँपालिका हो । यस

गाउँपालिकामा जम्मा ५ वटा वडाहरु रहेका छन् । जिल्लाको सदरमुकाम भीमदत्तनगरदेखि २७ कि.मि टाढा दक्षिण पूर्वतर्फ रहेको छ । समुन्द्री सतहबाट १५५ मिटरदेखि २८० मिटर उचाईमा रहेको छ । यस गाउँपालिकाको उत्तरमा शुक्लाफाँटा राष्ट्रिय निकुञ्ज रहेको छ, दक्षिणमा भारतको उत्तर प्रदेशको पिलिभीत, पूर्वमा वेलौरी नगरपालिका र पश्चिममा शुक्लाफाँटा राष्ट्रिय निकुञ्ज रहेको छ । यो गाउँपालिका अधिकांश समतल भू-भागले बनेको छ । यस गाउँपालिकाको जनघनत्व ८०५.३६ रहेको छ । यस गाउँपालिकाको आफ्नै खालको धार्मिक, राजनैतिक, सामाजिक महत्व र विशेषता रहेको छ । यस गाउँपालिकामा आदिवासी थारु समुदाय र पहाडबाट बसाइँसराइ गरी आएका विविध जातजाति, धर्म र वर्णका मानिसहरुको मिश्रित बसोबास रहेको छ ।

बिपद् व्यवस्थापन कोषको अवस्था – २०,००,०००। बिष लाख मौज्दात रहेको ।

### बेलडाँडी गाउँपालिकामा रहेका ठूला तथा साना सवारी साधनको विवरण

सि.न	साधनको नाम	साधनको न.	चालकको नाम	सम्पर्क न.
१	टिप्पर	म १ ग ३०	बासुदेव भट्ट	९८०९४६४२७०
२	एम्बुलेन्स	से १ भ २४४	उद्धव धामी	९८०६४४७२९३
३	एम्बुलेन्स	म.१ भ १०९	चेतन बुढा	९८१०७५४३२९

### बेलडाँडी गाउँपालिकामा रहेका खोज उद्धार तथा बन्दोबस्तीका सामग्रीको विवरण

क्र.सं.	सामग्रीको विवरण	संख्या
१.	लाइफ जाकेट	४
२.	हेल्मेट	४
३.	स्टेचर	१
४.	साईरन	१

### कञ्चनपुर जिल्लाका स्थानीय तहका निर्वाचित जनप्रतिनिधिहरुका सम्पर्क नम्बरहरु

#### भिमदत्त नगरपालिका

क्र.सं.	नाम, थर	पद	सम्पर्क न.
१	सुरेन्द्र विष्ट	नगर प्रमुख	९८५८७५०२९३
२	शुसिला चन्द सिंह	उप प्रमुख	९८६८७९४०६५
३	पुष्कर भट्ट	प्रमुख प्रशासकीय अधिकृत	९८४८७२५९०२
४	प्रेम प्रकाश जैशी	विपद् फोकल पर्सन	९८४८७२७३७३
५	आसिफ कुवर	वडाध्यक्ष १	९८४८८१११११
६	डम्मर सिंह कार्की	वडाध्यक्ष २	९८४८७५५१३२
७	धन बहादुर जप्रेल	वडाध्यक्ष ३	९७४९५०४५०२
८	लक्ष्मी दत्त बोहरा	वडाध्यक्ष ४	९८४८७२०२९२
९	राधिका थापा	का.वा. वडाअध्यक्ष ५	९८०६४६६३६८
१०	हरक सिंह धामी	वडाध्यक्ष ६	९८५८७५०५६६
११	शंकर सिंह कुवर	वडाध्यक्ष ७	९८४८७२२४८४
१२	ध्वज बहादुर विष्ट	वडाध्यक्ष ८	९८०५७५९२९७
१३	राम नाथ	वडाध्यक्ष ९	९८४८७९१८४२

१४	प्रमान्द जोशी	वडाध्यक्ष १०	९८४८७८३१५९
१५	प्रेम प्रकाश जैशी	वडाध्यक्ष ११	९८४८७२७३७३
१६	कृण सिंह देउपा	वडाध्यक्ष १२	९८५८७५००६६
१७	लाल बहादुर शाही	वडाध्यक्ष १३	९८४८७६०८४२
१८	सुरेन्द्र विष्ट	वडाध्यक्ष १४	९८४८८४९०७१
१९	भिम बहादुर साहु	वडाध्यक्ष १५	९८४८७३७३२४
२०	उत्तम विष्ट	वडाध्यक्ष १६	९८४८८४९०७१
२१	हिमाल चन्द	वडाध्यक्ष १७	९८४३३३३३२३५
२२	राजेन्द्र पाण्डेय	वडाध्यक्ष १८	९८४८७५०१४८
२३	दामोदर महारा	वडाध्यक्ष १९	९८०९४०५७५३

**दोधाराचाँदनी नगरपालिका**

क्र.सं.	नाम, थर	पद	सम्पर्क न.
१	विर बहादुर सुनार	नगर प्रमुख	९८४८७२४३५७
२	चिनी गिरी	उप प्रमुख	९८४८७८४३५३
३	गणेश दत्त मिश्र	प्रमुख प्रशासकीय अधिकृत	९८४१३७५९३१
४	अर्जुन भट्ट	वडाध्यक्ष १	९८४८८२८५७७
५	कमलापती भट्ट	वडाध्यक्ष २	९८०९४५८१२४
६	पुष्कर दत्त जोशी	वडाध्यक्ष ३	९८१२७०५३६०
७	भक्त बहादुर सुनार	वडाध्यक्ष ४	९८०६४८४९३७
८	गम्भीर सिंह भण्डारी	वडाध्यक्ष ५	९८४८७८२७६०
९	दिल बहादुर सिजाली	वडाध्यक्ष ६	९८४८७२६२६६
१०	ज्ञानेन्द्र सिंह वडायक क्षेत्री	वडाध्यक्ष ७	९८०९४७६५८८
११	ओम प्रकाश रोकाया	वडाध्यक्ष ८	९८०९४९८०५९
१२	रिसिराम क्षेत्री	वडाध्यक्ष ९	९८१०६४८६६२
१३	नर बहादुर सुनार	वडाध्यक्ष १०	९८०९४८५८७६

**वेदकोट नगरपालिका**

क्र.सं.	नाम, थर	पद	सम्पर्क न.
१	अशोक चन्द	नगर प्रमुख	९८५११७८४४५
२	शुसिला सिंह	उप प्रमुख	९८४८७२२७०१
३	पदम राज भट्ट	प्रमुख प्रशासकीय अधिकृत	९८४८७४२०४६
४	हरी गिरी	वडाध्यक्ष १	९८१०६०१४००
५	नरेश बहादुर सिंह	वडाध्यक्ष २	९८५८७५०९८०
६	तिलक ठकुल्ला	वडाध्यक्ष ३	९८०६४७८९१५
७	भाष्कर दत्त भट्ट	वडाध्यक्ष ४	९८६८४११२३८
८	गणेश विक	वडाध्यक्ष ५	९८०९४१३७०३
९	फटेराम राना	वडाध्यक्ष ६	९८४८७०१२५३
१०	विर बहादुर डगौरा	वडाध्यक्ष ७	९८६८८७५३४४
११	दुर्गा सिंह भण्डारी	वडाध्यक्ष ८	९८४८७२२४५९
१२	राम सिंह भामी	वडाध्यक्ष ९	९८४८८२८४६३
१३	केशव रावल	वडाध्यक्ष १०	९८६५९८२९३१

**शुक्लाफाँटा नगरपालिका**

क्र.सं.	नाम, थर	पद	सम्पर्क न.
१	दिल बहादुर ऐर	नगर प्रमुख	९८५८७५०१८६
२	तुलसी देवी हमाल	उप प्रमुख	९८५८७५०१९६
३	विसन सिंह थापा	प्रमुख प्रशासकीय अधिकृत	९८४८८१८१५५
४	हरिष विष्ट	वडाध्यक्ष १	९८४८७२१८४८
५	शिवराज पनेरु	वडाध्यक्ष २	९८४८९६८२३८
६	नरेन्द्र प्र. चौधरी डगौरा	वडाध्यक्ष ३	९८१०६२००३०
७	ज्ञानेन्द्र बहादुर विष्ट	वडाध्यक्ष ४	९८४८७२६७९३
८	कमल राज गिरी	वडाध्यक्ष ५	९८४८७२५९२१
९	जगता राना	वडाध्यक्ष ६	९८४८७२१८४८
१०	जगत बहादुर सिंह	वडाध्यक्ष ७	९८४८७३७९२४
११	बहादुर सिंह महारा	वडाध्यक्ष ८	९८०९४५८५३८
१२	रमेश बहादुर ऐर	वडाध्यक्ष ९	९८४८७२७९६१
१३	लाल बहादुर ऐर	वडाध्यक्ष १०	९८५८७५०४६४
१४	दिल बहादुर बुढा	वडाध्यक्ष ११	९८४८७३५८५८
१५	वाले राना	वडाध्यक्ष १२	९८४८७०५१२७

**कृष्णपुर नगरपालिका**

क्र.सं.	नाम, थर	पद	सम्पर्क न.
१	कर्ण बहादुर हमाल	नगर प्रमुख	९८५८७५०६२१
२	रमिता राना बडायक	उप प्रमुख	९८५८७८४५६१
३	शिव सिंह भण्डारी	प्रमुख प्रशासकीय अधिकृत	९८५८७३२१११
४	मोहन बस्नेत	वडाध्यक्ष १	९८४८६३००८८
५	जयनारायण जोशी	वडाध्यक्ष २	९८१०६७६४४५
६	सुन्दर चौधरी	वडाध्यक्ष ३	९८०६४३०५७८
७	तेज बहादुर रावल	वडाध्यक्ष ४	९८६८४११३१५
८	आशाराम चौधरी	वडाध्यक्ष ५	९८६८४४२६३५
९	नत्थुराम चौधरी	वडाध्यक्ष ६	९८०९४४०९३४
१०	श्री कमल सिंह खड्का	का.वा. वडाध्यक्ष ७	९८४८४२३६७४
११	अम्मार सिंह बडायक	वडाध्यक्ष ८	९८६८४०५०९३
१२	छत्र बहादुर महारा	वडाध्यक्ष ९	९८१५६२९३२०

पुर्नबास नगरपालिका

क्र.सं.	नाम, थर	पद	सम्पर्क न.
१	जिवनराज थापा	नगर प्रमुख	९८४८६६४०६६
२	शारदा बिष्ट	उप प्रमुख	९८४८७५२५१३
३	खेम राज बिष्ट	प्रमुख प्रशासकीय अधिकृत	९८५८७२६१११
४	प्रताप चन्द	वडाध्यक्ष १	९८०६४६३६७५
५	शन्त कुमार चौधरी	वडाध्यक्ष २	९८६७२६४७४८
६	शान्तीमाया तामागं कावा	वडाध्यक्ष ३	९८१०६१२७९८
७	प्रेम बहादुर बस्नेत	वडाध्यक्ष ४	९८२५६०९१९३
८	विर बहादुर बोगटी	वडाध्यक्ष ५	९८४८७५२५४८
९	मन बहादुर गुरुग	वडाध्यक्ष ६	९८४८७४५५१०
१०	राम दुलारे राना	वडाध्यक्ष ७	९८१२७७४२१
११	राना श्रवण	वडाध्यक्ष ८	९८०६४८९७६८
१२	नारायण प्रशाद जैशी	वडाध्यक्ष ९	९८४८७९४२९४
१३	शुकदेव राना	वडाध्यक्ष १०	९८०४६२९३७५
१४	तुलसी आर्याल	वडाध्यक्ष ११	९८४८४१७६२४

बेलौरी नगरपालिका

क्र.सं.	नाम, थर	पद	सम्पर्क न.
१	पोतीलाल चौधरी	नगर प्रमुख	९८०९४५४६७१
२	चित्रा चौधरी	उप प्रमुख	९८०९४३६३३३
३	रविन्द्र प्रशाद चौधरी	प्रमुख प्रशासकीय अधिकृत	९८५१२२१११२
४	रतन बहादुर शाही	वडाध्यक्ष १	९८०९४७६१९८
५	कलबिर चौधरी	वडाध्यक्ष २	९८०५७६०८६९
६	नेत्रराज गिरी	वडाध्यक्ष ३	९८१२७३४५३०
७	अर्जुन ढकाल	वडाध्यक्ष ४	९८५८७५०६२३
८	साइतु कुमार चौधरी	वडाध्यक्ष ५	९८१५६८०२३४
९	राम प्रकाश बडायक	वडाध्यक्ष ६	९८१२७६२५२०
१०	प्रकाश श्रेष्ठ	वडाध्यक्ष ७	९८०६४७९६२२
११	नन्द कुमार राना	वडाध्यक्ष ८	९८०१३८९५५५
१२	समशेर सिंह पेला	वडाध्यक्ष ९	९८०६४७०६०८
१३	हरीलाल चौधरी	वडाध्यक्ष १०	९८११६५५२१४

लालभाडी गाउँपालिका

क्र.सं.	नाम, थर	पद	सम्पर्क न.
१	मदन सेन बडायक	अध्यक्ष	९८५८७४५५९८
२	सत्या देवी महारा	उपाध्यक्ष	९८५८७४५५९७
३	महेन्द्र सिंह रावल	प्रमुख प्रशासकीय अधिकृत	९८५८७५४१११
४	हेमानन्द राना	वडाध्यक्ष १	९८५८७४५५९१



५	हेम राज राना	वडाध्यक्ष २	९८५८७४५५९२
६	टिकाराम डगौरा	वडाध्यक्ष ३	९८५८७४५५९३
७	बहादुर राना	वडाध्यक्ष ४	९८५८७४५५९४
८	नन्दराज अवस्थी	वडाध्यक्ष ५	९८५८७४५५९५
९	फुलराम चौधरी	वडाध्यक्ष ६	९८५८७४५५९६

### बेलडाँडी गाउँपालिका

क्र.सं.	नाम, थर	पद	सम्पर्क नं.
१	धन बहादुर थापा	अध्यक्ष	९८०६४६२१४०
२	कमला कार्की	उपाध्यक्ष	९८०६४६६८१४
३	गणेश दत्त भट्ट	प्रमुख प्रशासकीय अधिकृत	९८५८७३११११
४	अमर बहादुर खत्री	वडाध्यक्ष १	९८०६४६४७११
५	प्रेम राज खाती	वडाध्यक्ष २	९८०६४२८८८८
६	दुर्गा प्रशाद चौधरी	वडाध्यक्ष ३	९८०६४८४५४६
७	विरबहादुर खडका	वडाध्यक्ष ४	९८०६४६६५०१
८	कमला देवी ओखेडा	का.वा वडाध्यक्ष ५	९८०६४२५६२२

### स्थानीय तहका विपद् सम्पर्क ब्यक्ति (फोकल पर्सन) हरुको सम्पर्क

क्र.सं.	गा.पा/न.पा..	नाम, थर	सम्पर्क नं.
१	भिमदत्त नगरपालिका	श्री गणेश सिंह ठगुन्ना	९८४९६३५६९६
२	बेलौरी नगरपालिका	श्री सुशिला लेखक	९८४९१२९९३४
३	पुनर्वास नगरपालिका	श्री ओमनाथ ढकाल	९८४८७४५७६७
४	शुक्लाफाँटा नगरपालिका	श्री रुद्र बहादुर ओली	९८४०९२४६३७
५	दोधारा चाादनी नगरपालिका	श्री रघुनाथ भट्ट	९८४८८७८४९७
६	कृष्णपुर नगरपालिका	श्री प्रेम बोगटी	९८५८७५०६८५
७	बेदकोट नगरपालिका	श्री अम्मर महारा	९८४१४२३५५७
८	बेलडाँडी गाउँपालिका.	श्री पुरुषोत्तम जोशी	९८६८७२४३१४
९	लालभाडी गाउँपालिका.	प्रभु राज जोशी	९८२२७०३२१३

### कञ्चनपुर जिल्लाका स्थानीय तहका वडा सचिवहरुको सम्पर्क नम्बर

क्र.सं.	नाम, थर	पद	सम्पर्क नं.	वडा नं.	कार्यालय
१	काली प्रसाद तिवारी	वडा सचिव	९८४८३१७५१८	१	पुनर्वास नगरपालिका
२	रुपा विष्ट	वडा सचिव	९८४८४४१९१४	२	पुनर्वास नगरपालिका
३	राम राज जोशी	वडा सचिव	९८६८८१८२६	३	पुनर्वास नगरपालिका
४	रेखा अवस्थी	वडा सचिव	९८६८८२६०६१	४	पुनर्वास नगरपालिका
५	देव राज राना	वडा सचिव	९८४८७४२०१०	५	पुनर्वास नगरपालिका
६	लक्ष्मीदत्त जोशी	वडा सचिव	९८५८७५१६९४	७	पुनर्वास नगरपालिका
७	भिमसिंह घटाल	वडा सचिव	९८४८७५६११७	८	पुनर्वास नगरपालिका
८	करन कुमार धामी	वडा सचिव	९८६७७७५८९४	९	पुनर्वास नगरपालिका
९	निशा चन्द	वडा सचिव	९८४९१६०३५०	१०	पुनर्वास नगरपालिका
१०	निर्मला कुमारी जोशी	वडा सचिव	९८४८६४७१२४	११	पुनर्वास नगरपालिका
११	धनीराम चौधरी	वडा सचिव	९८५८७५०५०४	१	बेलौरी नगरपालिका
१२	श्याम कुमार राना	वडा सचिव	९८६८७२७८८८	२	बेलौरी नगरपालिका

१३	लक्ष्मी चौधरी	वडा सचिव	९८६८४५६८६७	३	बेलौरी नगरपालिका
१४	लेखक राम चौधरी	वडा सचिव	९८४८७७८३९६	४,५	बेलौरी नगरपालिका
१५	नर ब. बिष्ट	वडा सचिव	९८४८७५०६३३	६	बेलौरी नगरपालिका
१६	सजीव चौधरी	वडा सचिव	९८६५८५१४३९	७	बेलौरी नगरपालिका
१७	बसन्ती भट्ट	वडा सचिव	९८४८७९४३३	७	बेलौरी नगरपालिका
१८	चेत राज जोशी	वडा सचिव	९८४८७५५६२३	९	बेलौरी नगरपालिका
१९	वागेश्वरी थापा	वडा सचिव	९८४८८१६७७३	१०	बेलौरी नगरपालिका
२०	प्रेम बहादुर थापा	वडा सचिव	९८०५७७९५२९	१	बेलडाँडी गाउँपालिका
२१	कमला बडाल	वडा सचिव	९८१२७७१२५८	२	बेलडाँडी गाउँपालिका
२२	उषा जोशी	वडा सचिव	९८४८७७९५१२	३	बेलडाँडी गाउँपालिका
२३	ठगु चौधरी	वडा सचिव	९८१०६८१३१६	४	बेलडाँडी गाउँपालिका
२४	दिपक राज पाण्डे	वडा सचिव	९८४९१०४३६७	५	बेलडाँडी गाउँपालिका
२५	रविन्द्र सिंह साउद	वडा सचिव	९८४८९७९८९९	१,	दोधारा चाँदनी नगरपालिका
२६	पुरन बहादुर पुनमगर	वडा सचिव	९८२२७०२६०४	२/५	दोधारा चाँदनी नगरपालिका
२७	मोहन प्रशाद भट्ट	वडा सचिव	९८०९४९७३२४	३	दोधारा चाँदनी नगरपालिका
२८	नरेन्द्र साउद	वडा सचिव	९८६८८९७६८३	४	दोधारा चाँदनी नगरपालिका
२९	मोहन सिंह सुनार	वडा सचिव	९८०६४०८५२७	६	दोधारा चाँदनी नगरपालिका
३०	रमेश प्रशाद भट्ट	वडा सचिव	९८४८८०९५८०	७	दोधारा चाँदनी नगरपालिका
३१	हेमन्त राज टमटा	वडा सचिव	९८४८७३७२९६	८	दोधारा चाँदनी नगरपालिका
३२	चन्द्र बहादुर चौधरी	वडा सचिव	९८४८७२६२३८	९ र १०	दोधारा चाँदनी नगरपालिका
३३	कमला पराजुली	वडा सचिव	९८४८४६००८	१	लालझाडी गाउँपालिका
३४	कु. भागरथी जोशी	वडा सचिव	९८४३६४१७४८	२	लालझाडी गाउँपालिका
३५	कृष्ण प्रसाद जोशी	वडा सचिव	९८४८७८९२९३	३	लालझाडी गाउँपालिका
३६	दिलेन्द्र प्रसाद पन्त	वडा सचिव	९८४८७१४३९५	४	लालझाडी गाउँपालिका
३७	भागीराम चौधरी	वडा सचिव	९८६५९४५९०२	५	लालझाडी गाउँपालिका
३८	दुर्गा प्रसाद ढुंगाना	वडा सचिव	९८४३४९९५१६	६	लालझाडी गाउँपालिका
३९	हर्क बहादुर अधिकारी	वडा सचिव	९८४८७२२२९८	१	भीमदत्त नगरपालिका
४०	दीपा चौधरी	वडा सचिव	९८४८७५०४९०	२	भीमदत्त नगरपालिका
४१	मीन बहादुर बिष्ट	वडा सचिव	९८४८७२०९५७	३	भीमदत्त नगरपालिका
४२	पुष्प राज कलौनी	वडा सचिव	९८६९६३८२४८	४	भीमदत्त नगरपालिका
४३	नर बहादुर शाह	वडा सचिव	९८०६४१५८६०	५	भीमदत्त नगरपालिका
४४	भाष्कर जोशी	वडा सचिव	९८४०८०४६४७	६	भीमदत्त नगरपालिका
४५	उर्मिला भट्ट	वडा सचिव	९८४८७२३१९९	७	भीमदत्त नगरपालिका
४६	प्रेम बहादुर विष्ट	वडा सचिव	९७४९५०६५४०	८	भीमदत्त नगरपालिका
४७	मनोज भट्ट	वडा सचिव	९८४८७५८९६१	९	भीमदत्त नगरपालिका
४८	गगन नाथ	वडा सचिव	९८४८८१२३४५	१०	भीमदत्त नगरपालिका
४९	चेत राज पनेरु	वडा सचिव	९८४८७५०६७१	११	भीमदत्त नगरपालिका
५०	हरी प्रसाद मिश्रा	वडा सचिव	९७४९५३७८८४	१२	भीमदत्त नगरपालिका
५१	राज बहादुर थापा	वडा सचिव	९८४८७२२०४७	१३	भीमदत्त नगरपालिका
५२	राज्य लक्ष्मी शाह	वडा सचिव	९८५१२४५५६३	१४	भीमदत्त नगरपालिका
५३	कुन्ती जोशी	वडा सचिव	९८४९२२६१०५	१५	भीमदत्त नगरपालिका
५४	चन्द्रकान्त जोशी	वडा सचिव	९८५८७३३२६२	१६	भीमदत्त नगरपालिका

५५	राधा भट्ट	वडा सचिव	९८६९७०४१६०	१७	भीमदत्त नगरपालिका
५६	नरेन्द्र देव भट्ट	वडा सचिव	९८४८९६७२९९	१८	भीमदत्त नगरपालिका
५७	भोज राज जोशी	वडा सचिव	९८६७८६७४६९	१९	भीमदत्त नगरपालिका
५८	दुर्गा सिंह धामी	वडा सचिव	९८६५८२९१४७	१	कृष्णपुर नगरपालिका
५९	जित बहादुर ऐरी	वडा सचिव	९८५८४२२५७५	२	कृष्णपुर नगरपालिका
६०	राम प्रसाद बोहरा	वडा सचिव	९८४८७३१८०८	३	कृष्णपुर नगरपालिका
६१	पदम सिंह ठगुन्ना	वडा सचिव	९८४१५१९१९४	४	कृष्णपुर नगरपालिका
६२	प्रकाश चन्द कलैनी	वडा सचिव	९८४८७५३५७५	५	कृष्णपुर नगरपालिका
६३	मनिराम चौधरी	वडा सचिव	९८४८६२२६८७	६	कृष्णपुर नगरपालिका
६४	पुरन चौधरी	वडा सचिव	९८५८७५१०३९	७	कृष्णपुर नगरपालिका
६५	मेहन राज जोशी	वडा सचिव	९८६२२०५४११	८	कृष्णपुर नगरपालिका
६६	हीरा जोशी	वडा सचिव	९८४८७६६५७७	९	कृष्णपुर नगरपालिका
६७	केशव राज अवस्थी	वडा सचिव	९८६८८०७५००	१	वेदकोट नगरपालिका
६८	शान्ती अवस्थी	वडा सचिव	९८१०६०१४०८	२	वेदकोट नगरपालिका
६९	करन बहादुर कामी	वडा सचिव	९८४८८८९०९२	३	वेदकोट नगरपालिका
७०	शेर सिंह बिष्ट	वडा सचिव	९८६५६७११५९	४	वेदकोट नगरपालिका
७१	गौरी दत्त जोशी	वडा सचिव	९८४८७२५३९५	५	वेदकोट नगरपालिका
७२	यज्ञराज भट्ट	वडा सचिव	९८०९४६६८७५	६	वेदकोट नगरपालिका
७३	मोती राम भट्ट	वडा सचिव	९८०५७४५३०२	७	वेदकोट नगरपालिका
७४	कृष्ण दत्त पाण्डेय	वडा सचिव	९७४९५२००५३	८	वेदकोट नगरपालिका
७५	हरिस प्रसाद भट्ट	वडा सचिव	९८४८५८१३९४	९	वेदकोट नगरपालिका
७६	सुन्दर सिंह बोहरा	वडा सचिव	९८६५९८२९१०	१०	वेदकोट नगरपालिका
७७	लाल बहादुर कठायत	वडा सचिव	९८४४४६८८२०	१	शुक्लाफाँटा नगरपालिका
७८	प्रेम प्रकाश जोशी	वडा सचिव	९८४८७८२५१८	२	शुक्लाफाँटा नगरपालिका
७९	श्याम लाल चौधरी	वडा सचिव	९८४८७५३९७९	३	शुक्लाफाँटा नगरपालिका
८०	धना जोशी	वडा सचिव	९८१४३०००३३	४	शुक्लाफाँटा नगरपालिका
८१	टेक राज पाण्डेय	वडा सचिव	९८४८७३६०३१	५	शुक्लाफाँटा नगरपालिका
८२	हरिलाल चौधरी	वडा सचिव	९७४९५०९७०४	६	शुक्लाफाँटा नगरपालिका
८३	महेश भट्ट	वडा सचिव	९८६५९५८१९०	७	शुक्लाफाँटा नगरपालिका
८४	चन्द्र चौधरी	वडा सचिव	९८४८५७२९५६	८	शुक्लाफाँटा नगरपालिका
८५	डम्मर बहादुर बिस्ट	वडा सचिव	९८६४८३३४५२	९	शुक्लाफाँटा नगरपालिका
८६	देव राज पन्त	वडा सचिव	९८०९४३७२०३	१०	शुक्लाफाँटा नगरपालिका
८७	अम्मरा जोशी	वडा सचिव	९८१२७६४८१७	११	शुक्लाफाँटा नगरपालिका
८८	टिकाराम चौधरी	वडा सचिव	९८४८७३८८५८	१२	शुक्लाफाँटा नगरपालिका

अनुसूची ४

सूचना संकलन फारामका नमूनाहरू

क) दैनिक साप्ताहिक प्रतिवेदन फाराम

- | १. तयार गर्ने जिल्ला:  | अवस्था प्रतिवेदन नं. | दस्तखत |
|--|----------------------|--------|
| २. प्रतिवेदन तयार गरेको मिति:  |                      |        |
| ३. लाई: (प्रजिअ, जि.स.स., जिविव्यस, गृह मन्त्रालय आदि)   |                      |        |
| ४. वाट: (प्रजिअ, जि.स.स., जिविव्यस, रेडक्रस आदि)   |                      |        |
| ५. बोधार्थ: (प्रजिअ, जि.स.स., जिविव्यस, रेडक्रस आदि)   |                      |        |
| ६. प्रतिवेदन अवधि (देखी ..... सम्म)  |                      |        |
| ७. प्रतिवेदनले समेट्ने क्षेत्र (जिल्ला, नपा/गा.पा.)  |                      |        |
| ८. सामान्य अवस्था (प्रभावित गा.पा., लाभान्वित जनसंख्या, क्षति भएको घर आदि)                       |                      |        |
| ९. राहत उद्धारको विवरण (सरकारी, गैर सरकारी, रेडक्रस र राष्ट्र संघीय निकायहरूबाट भएको राहत उद्धार |                      |        |
| १०. राहत उद्धारको योजना (सरकारी, रेडक्रस, गैरसरकारी क्षेत्रबाट प्रदान गरिने राहत उद्धारको योजना  |                      |        |
| ११. राहत उद्धारमा हुनसक्ने कमी वा कठिनाई   |                      |        |
| १२. समस्या समाधानका उपाय वा आवश्यक सहयोगको अपेक्षा   |                      |        |

ख) विपद् प्रारम्भिक द्रुत सर्वेक्षण फाराम

विपद् प्रभावित जिल्लाको नाम: कञ्चनपुर

प्रभावित गा.पा.न.पा.:- .....

जनसंख्याको विवरण:

क्र.सं.	गा.पा./न.पा.को नाम	मृत्यु	घाइते	हराएको	प्रभावित समुदाय/क्षेत्रको नाम (वडा नं., गाउँ/टोल)	अनुमानित जनसंख्या			कैफियत
						पुरुष	महिला	जम्मा	

पद:

दस्तखत:

मिति:

ग) समुदाय तथा व्यक्तिगत सम्पत्तिको क्षतिको विवरण

क्र.सं.	क्षतिको विवरण	संख्या	जम्मा अनुमानित क्षति (मूल्यमा)	सूचना संकलनको लागि गरिएको प्रक्रिया	कैफियत
१	पूर्ण रुपमा क्षति भएको घर				
२	आंशिक रुपमा क्षति भएको घर				
३	विद्यालय भवन				
४	पुल तथा सडक				
५	हेल्यपोष्ट/स्वास्थ्य चौकी				
६	पुस्तकालय				
७	गा.पा. भवन				
८	गाउँघर क्लिनिक				
९	बाल विकास केन्द्र				
१०	स्वास्थ्य तथा खानेपानी क्षेत्र				
११	मठ मन्दिर, मस्जिद, चर्च, पाटी पौवा				
१२	औषधि/उपकरण				
१३	सामुदायिक स्रोत केन्द्र (सुरक्षित बासस्थान)				
१४	क) बाली (विघा/रोपनि)				
	ख) अन्य (विघा/रोपनि)				
१५	खेतीयोग्य जमिन (विघा/रोपनि)				
१६	खानेपानीको स्रोत				
१७	जीविकोपार्जनका क्षेत्रहरूको क्षति				
	क) घर पालुवा पशु				
	ख) साना पसल				
	ग) माछा पोखरी				
१८	अन्य				
	१.				
	२.				

पद:

दस्तखत:

घ) उद्धार तथा राहत कार्य र आगामी दिनको आवश्यकता:

क्र.सं	सहयोग गरिएको राहतको प्रकार	एकाई	जम्मा अनुमानित आवश्यकता (परिमाण)	सहयोग पुऱ्याएको परिवार (ने.रे.सो. बाट मात्र)	अन्य संस्थाबाट भएको सहयोग	थप सहयोगका लागि आवश्यक परिमाण	सम्भावित सहयोग निकाय	कैफियत
१	सुख्खा तयारी खाना	के.जी.						
२	नियमित खाना (चामल, दाल, तेल, नुन)							
३	गैर खाद्य सामग्री	के.जी.						
४	थप त्रिपाल	वटा						
५	प्राथमिक उपचार सेवा	वटा						
६	पानी शुद्धिकरण औषधी	वटा						
७	सुरक्षित स्थानमा सार्ने तथा ओसार्ने कार्य	पटक/जना						
८	शिविर व्यवस्थापन	वटा						
९	सरसफाई सम्बन्धित जनचेतना अभिवृद्धि	वटा						
१०	घुमि स्वस्थ शिविर	पटक						
११	एम्बुलेन्स सेवा	जना						
१२	ट्रेसि. सेवा	जना						
१३	विशेष आवश्यकता प्रकार	जना						
१४	मनोविमर्श सेवा	जना						

## प्रतिवेदन

- पहुँच (प्रभावितहरूसम्म राहत लिएर कसरी पुग्न सकिन्छ, देखिएको सुरक्षाको अवस्था, राहत व्यवस्थापनमा जनमानसको प्रतिक्रिया)
- तत्काल आवश्यकता र प्रत्युपलब्धी (Recovery) कार्यक्रम सञ्चालनको लागि सिफारिस:
- आइपरेका समस्या तथा आइ पर्न सक्ने बाधाहरू
- सारांश

टोली नेता:

हस्ताक्षर:

टोली सदस्य:

हस्ताक्षर



ड) विपद् व्यवस्थापनका लागि घरधुरी सर्वेक्षण फाराम

प्रकोपको किसिम ..... प्रकोप परेको मिति:.....

जिल्ला: कञ्चनपुर गा.पा./न.पा.:..... वडा नं.:.....

गाउँ/टोल:.....

१) घरमूलीको नाम ..... गाउँमा बोलाउने नाम .....

२) पारिवारिक विवरण:

०-५ वर्षसम्मका बालबालिका			६-१६ वर्षसम्मका बालबालिका			१७-६० वर्षसम्मका			६१ वर्ष भन्दा माथि		
केटा	केटी	जम्मा	केटा	केटी	जम्मा	महिला	पुरुष	जम्मा	महिला	पुरुष	जम्मा

३) सुरक्षा दिनुपर्ने व्यक्तिहरू

गर्भवती महिला	अपांगता भएका व्यक्तिहरू		दुध खुवाउने आमाको संख्या	हराएका		घाइते		बिरामी		एकल महिला	जम्मा
	म	पु		म	पु	म	पु	म	पु		

४) मानवीय क्षति

मृतक/बेपत्ता			मृत्यु/बेपत्ता भएको कारण
म.	पु.	जम्मा	

५) विद्यालय जाने जम्मा संख्या:

बालवबालिकाहरूको कक्षागत संख्या:

कक्षा	छात्र	छात्रा	विद्यालयको नाम

६) घरको अवस्था (✓ चिन्ह प्रयोग गर्नुहोस्)

- ( ) बस्न नहुने गरी भत्केको ( ) केही मर्मत गरी बस्न योग्य ( ) भित्ता मात्र भत्केको ( ) छाना मात्र भत्केका  
 ( ) भाँडावर्तन नष्ट भएको ( ) लुगाफाटा नष्ट भएको ( ) धारा क्षतिग्रस्त ( ) खाद्यन्न पुरै/आंशिक नष्ट  
 ( ) शौचालय क्षतिग्रस्त

७) जग्गा जमिन ..... बिघा रोपनी मध्ये ..... बिघा रोपनी बगाएको ..... बिघा रोपनी खेती वाली मात्र काम नलाग्ने गरी पुरेको।

८) पशुधन क्षति

गाई/गोरु	रांगा/भैसी	भेडा/बाखा	कुखुरा/ हाँस	माछा	अन्य

९) पेशा (✓ चिन्ह प्रयोग गर्नुहोस्)

- ( ) खेतीवारी ( ) मजदुरी ( ) पशुपालन ( ) दुग्ध व्यवसाय  
( ) सिलाई कटाई ( ) माछापालन ( ) नोकरी ( ) अन्य ।

१०) आवश्यकताको पहिचान

- क) अस्थायी आवासको व्यवस्था ख) स्थायी घर बनाउनु पर्ने ग) धारा बनाउनु पर्ने घ) शैक्षिक सहयोग दिनुपर्ने  
ङ) शौचालय बनाउनु पर्ने च) मनोविमर्श सेवा छ) छोटो अवधिको लागि खाद्यन्न ज) लामो अवधिको लागि खाद्यन्न  
झ) अन्य सेवा

सर्वेक्षणकर्ताको नाम

घरमूलीको नाम:

प्रमाणित गर्नेको नाम:

पद:

दस्तखत:

पद:

संस्था:

संस्था:

दस्तखत:

दस्तखत:

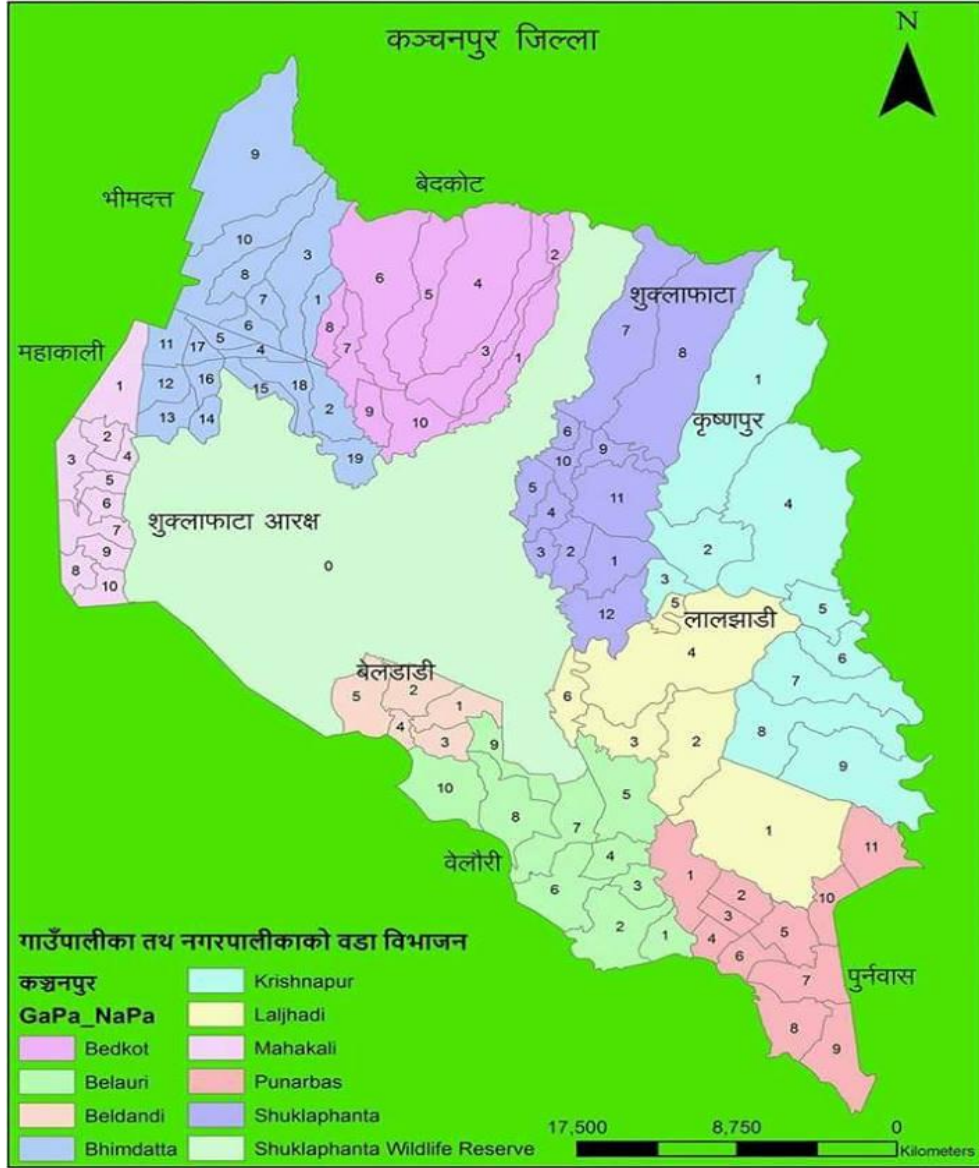
मिति:

मिति:

मिति:



# विपद् पूर्वतयारी तथा प्रतिकार्य योजना कञ्चनपुर, २०७८



## प्रकाशक



जिल्ला विपद् व्यवस्थापन समिति, कञ्चनपुर

स्वीकृत मिति: २०७८ साल आषाढ २८ गते

सहयोगी संस्थाहरु:

